**РЕПУБЛИКА БЪЛГАРИЯ**
**МИНИСТЕРСТВО НА ОКОЛНАТА СРЕДА И ВОДИТЕ**
**Регионална инспекция - Смолян**
РИОСВ Смолян
гр. Смолян, ул. "Дичо Петров" № 16, Директор: 0301/ 60-113, Тех. сътрудник: 0301/ 60-100, Експерти: 0301 / 60-117, Fax: 0301/ 60-121,
e-mail:riosv-smolyan@mbox.contact.bg ; http://riewsm-bg.eu

**РЕШЕНИЕ № 35- ОС /2010 г.**

**за преценяване на вероятната степен на отрицателно въздействие**

На основание чл. 31, ал.7 от Закона за биологичното разнообразие във връзка с чл. 18, ал. 1 и ал. 2 от Наредба за условията и реда за извършване на оценка за съвместимостта на планове, програми, проекти и инвестиционни предложения с предмета и целите на опазване на защитените зони *(* ДВ, бр.73/2007 *г.)* и представено уведомление и документация към него, с **вх. № КПД-14-636/ 07.06.2010 г.**,

**РЕШИХ:**

**Съгласувам:** „План – извлечение за промяна на вида и интензивността на сечта през 2010 г.", в насаждения от ДГФ – отдели и подотдели: 29 "к"; 64 "и"; 135 "я"; 138 "в"; 143 "и"; 169 "в"; 26 "а"; 102 "б", "г"; 143 "к"; 149 "в"; 162 "з", "и"; 165 "б"; 181 "з", "к", "м", "н"; 186 "г1"; 198 "е"; 2083 "д"; 2030 "ю"; 2055 "в", "г"; 2083 "е"; 2078 "ж", "и", намиращи се на територия на ДГС " Смолян".

**Местоположение:** – отдели и подотдели: 29 "к"; 64 "и"; 135 "я"; 138 "в"; 143 "и"; 169 "в"; 26 "а"; 102 "б", "г"; 143 "к"; 149 "в"; 162 "з", "и"; 165 "б"; 181 "з", "к", "м", "н"; 186 "г1"; 198 "е"; 2083 "д"; 2030 "ю"; 2055 "в", "г"; 2083 "е"; 2078 "ж", "и" – гори собственост на държавата, на територията на ДГС " Смолян", община Смолян, област Смолян.

**Възложител:** ДГС "Смолян" ДП, адрес: гр. Смолян, бул. "България" № 83, представляван от инж. Георги Николов Станчев – директор.

**Характеристика** на „План – извлечение за промяна на вида и интензивността на сечите през 2010г.". По преписка с **вх. № КПД-14-636/07.06.2010 г.** се предвижда промяна вида и интензивността на сечта в насаждения от ДГФ, стопанисвани от ДГС " Смолян". В отдели и подотдели 29 "к"; 64 "и"; 135 "я"; 138 "в"; 143 "и"; 169 "в"; 2083 "д"; 2078 "ж", "и" се предвижда извеждане на главни сечи, а в отдели и подотдели 26 "а"; 102 "б", "г"; 143 "к"; 149 "в"; 162 "з", "и"; 165 "б"; 181 "з", "к", "м", "н"; 186 "г1"; 198 "е"; 2030 "ю"; 2055 "в", "г"; 2083 "е" - отгледни.

Част от териториите, в които се предвижда извеждане на сечите попадат в защитени зони „Родопи – Западни" с код BG0001030, "Триград – Мурсалица" с код BG0002113 и "Родопи Средни" с код BG0001031. Това са отдели и подотдели: 29 "к"; 64 "и"; 169 "в"; 26 "а"; 165 "б";181 "з", "к", "м", "н"; 198 "е" – попадащи в ЗЗ „Родопи – Западни" и "Триград – Мурсалица" . Отдели и подотдели 2078 "ж", "и" – попадат в ЗЗ "Родопи Средни".

План - извлечението попада под разпоредбите на чл. 31, ал.1 от Закона за биологичното разнообразие и чл. 2, ал.1, т.2 от Наредбата за ОС и подлежи на оценка за съвместимостта му с предмета и целите на опазване на гореспоменатите зони, като същият не попада в Приложение №1 и №2 на Закона за опазване на околната среда (ЗООС) и не подлежи на регламентираните в глава шеста от Закона процедури по ОВОС и ЕО по смисъла на чл. 93 от ЗООС.

След анализ на представената документация, може да се направи извод, че степента на въздействие върху местообитанията и популациите, предмет на опазване в защитени зони „Родопи – Западни" с код BG0001030, "Триград – Мурсалица" с код BG0002113 и "Родопи Средни" с код BG0001031 **няма вероятност да е значителна** в областта на въздействие на План - извлечението. Степента на въздействие върху защитените зони като цяло ще бъде незначителна.

**Преценката, че „План – извлечението за промяна на вида и интензивността на сечта през 2010 г.", няма вероятност да окаже значително отрицателно въздействие върху защитените зони се основава на следните**

## МОТИВИ:

1. Съгласно анализа на предоставената информация, извеждането на сечите няма вероятност да окаже значително въздействие върху защитени зони „Родопи – Западни" с код BG0001030, "Триград – Мурсалица" с код BG0002113 и "Родопи Средни" с код BG0001031.
2. „План - извлечението за промяна на вида и интензивността на сечта през 2010 г." не засяга защитени територии по смисъла на Закона за защитените територии.
3. Реализирането на План - извлечението няма вероятност да доведе до дълготрайно и необратимо въздействие върху видовия състав на характерната дива флора и фауна, предмет на опазване в защитена зона „Родопи - Западни", "Триград – Мурсалица" с код BG0002113 и "Родопи Средни" с код BG0001031, респективно до намаляване на числеността и плътността на популациите и на видовете растения и животни предмет на опазване в зоните.
4. Безпокойството на видовете, предмет на опазване в гореспоменатите защитени зони ще бъде краткотрайно – само по време дърводобивните дейности.
5. Не се очаква генериране на емисии и отпадъци във вид и количества, които да окажат значително отрицателно въздействие върху природните местообитания, популациите и местообитания на видове, предмет на опазване в защитените зони.

„План - извлечение за промяна на вида и интензивността на сечта през 2010 г.", в насаждения от ДГФ – отдели и подотдели: 29 "к"; 64 "и"; 135 "я"; 138 "в"; 143 "и"; 169 "в"; 26 "а"; 102 "б", "г"; 143 "к"; 149 "в"; 162 "з", "и"; 165 "б"; 181 "з", "к", "м", "н"; 186 "г1"; 198 "е"; 2083 "д"; 2030 "ю"; 2055 "в", "г"; 2083 "е"; 2078 "ж", "и", намиращи се на територия на ДГС "Смолян" се съгласува при следните

## УСЛОВИЯ:

1. При извеждане на сечите да се оставят единични хралупести дървета, както и надлесни дървета, подходящи местообитания за птици и бозайници (прилепи), предмет на опазване в защитените зони.
2. При извеждане на сечите да се запазят минимум 15 $м^3$/ха мъртва и/или гниеща дървесина, с цел осигуряване на подходящи местообитания за птици, насекоми и бозайници, предмет на опазване в защитените зони.
3. Да не се допуска ерозия при извоз на добитата дървесина.
4. Проектираните постепенни сечи в отделите, попадащи в границите на ЗЗ "Родопи Средни" с код BG0001031 да бъдат заменени с неравномерно-постепенна и групово-постепенна сеч, които са с удължен възобновителен период.

При всички случаи на промяна в данните, посочени в уведомлението по чл.10, или на някои от обстоятелствата, при които е издадено решението, възложителят съответно новият възложител е длъжен да уведоми компетентния орган за промените в 14 дневен срок от настъпването им.

Решението може да бъде обжалвано в 14 дневен срок от съобщаването му пред министъра на околната среда и водите и пред Административен съд гр. Смолян по реда на Административно-процесуалния кодекс.

**ИНЖ. ЕЛЕН МИНЧЕВ**
*Директор на РИОСВ-Смолян*

МИНИСТЕРСТВО НА ОКОЛНАТА СРЕДА И ВОДИТЕ • РЕГИОНАЛНА ИНСПЕКЦИЯ СМОЛЯН

14.06.2010г.

РС

ВЯРНО С ОРИГИНАЛА
по ЛУП-2001 г.

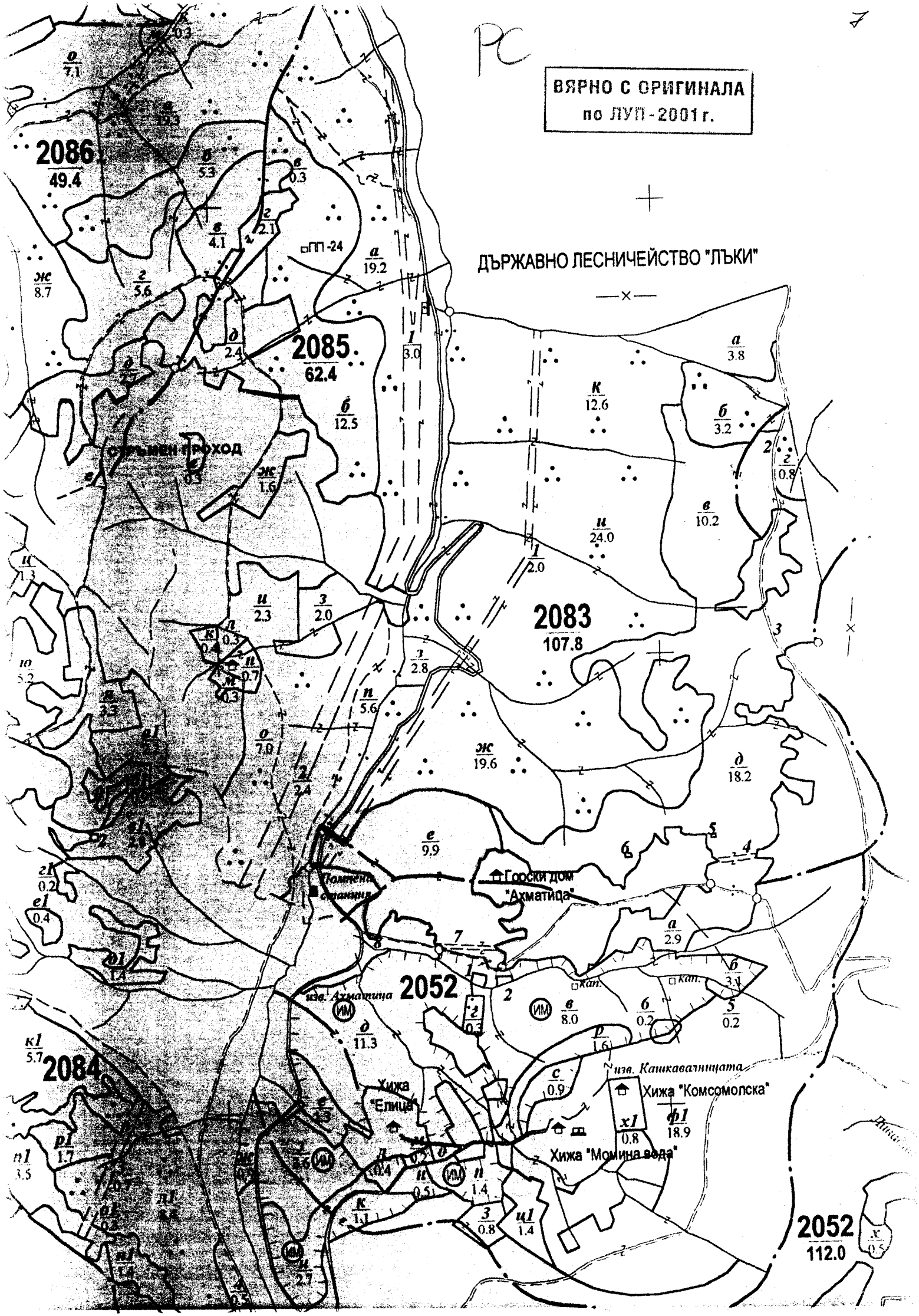

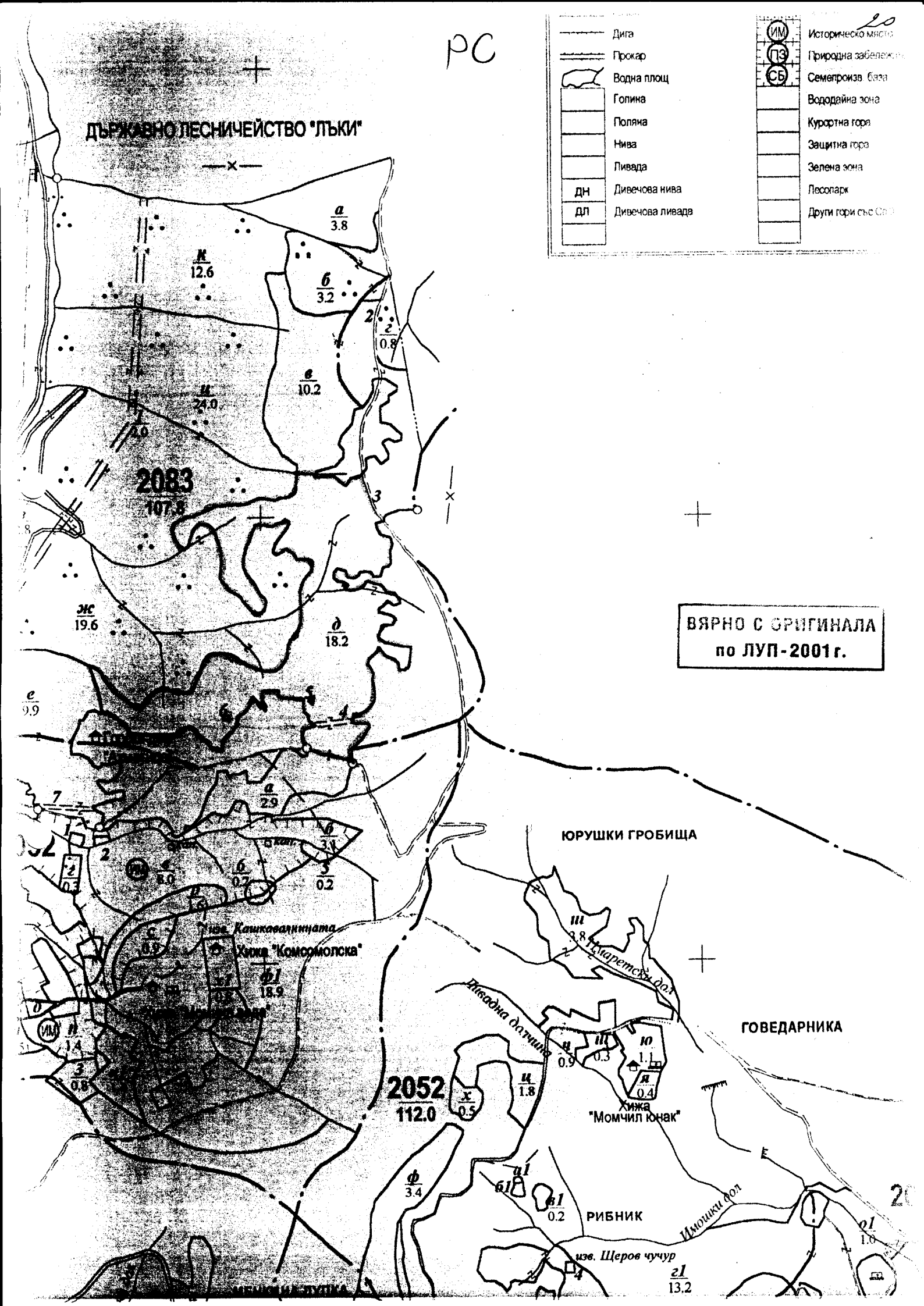
ДЪРЖАВНО ЛЕСНИЧЕЙСТВО "ЛЪКИ"
Дига
Прокар
Водна площ
Голина
Поляна
Нива
Ливада
ДН Дивечова нива
ДЛ Дивечова ливада
ИМ Историческо място
ПЗ Природна забележ
СБ Семепроизв. база
Вододайна зона
Курортна гора
Защитна гора
Зелена зона
Лесопарк
Други гори със СБ
2083
107.8
2052
112.0
ЮРУШКИ ГРОБИЩА
ГОВЕДАРНИКА
РИБНИК
Хижа "Комсомолска"
Хижа "Момчил юнак"
Ливадна дъчина
Имошки дол
изв. Щеров чучур
ВЯРНО С ОРИГИНАЛА
по ЛУП-2001 г.

21

Р3, ТМ

ВЯРНО С ОРИГИНАЛА
по ЛУП-2001 г.

Черна река
173
56.6
ПАЛЕШНИК
ДЪЛБОК ПРЯСЛОП
181
171
44.1
184
44.5
ДЕРВИШКОТО
КАРАКОЛЖОВСКО
182
89.6
Кулешица
Дрозек
ДРИНЧЕВА ЧУКА

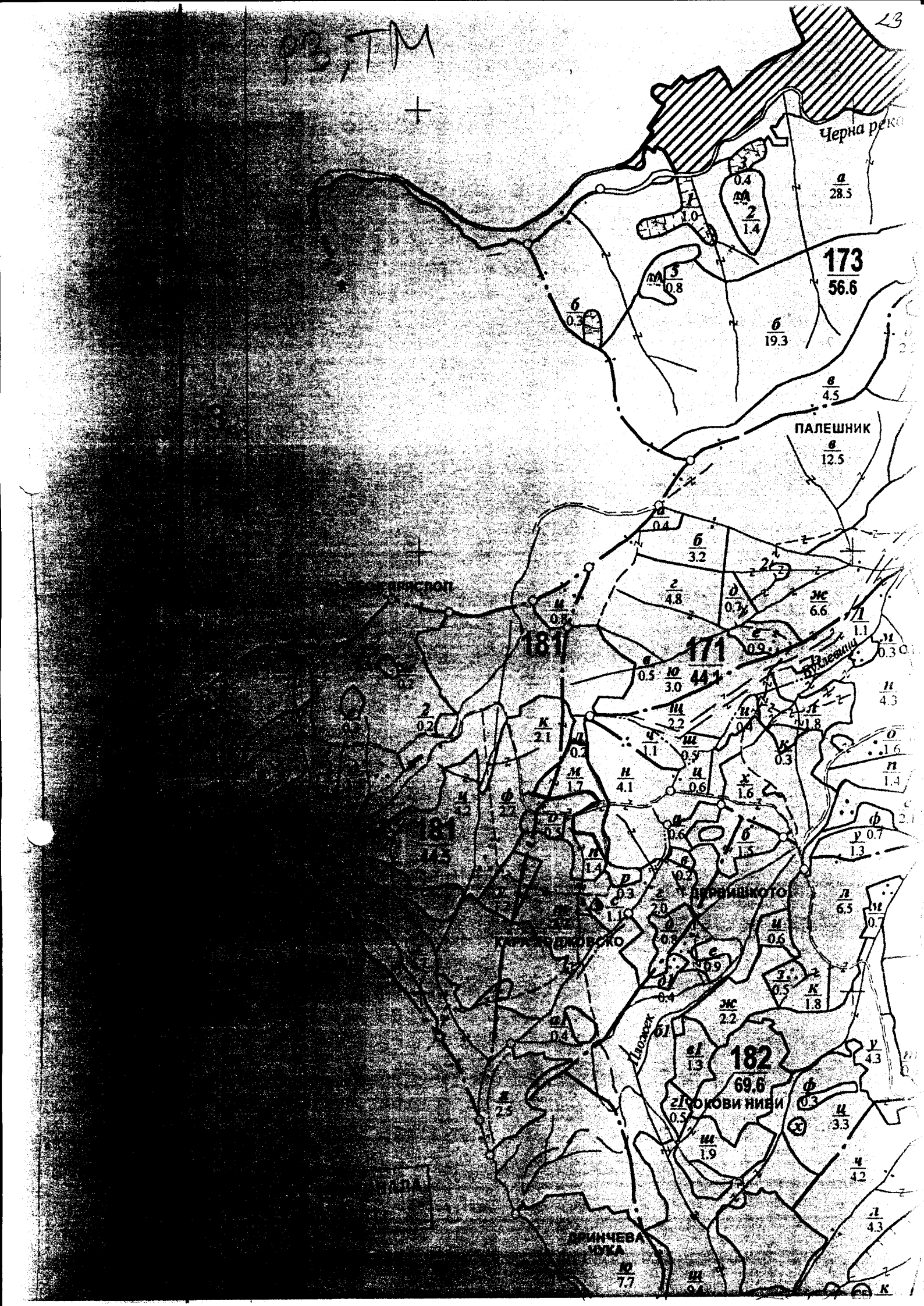
Черна река
173
56.6
ПАЛЕШНИК
181
171
44.1
181
34.3
182
69.6
ОКОВИ НИВИ
ДЛИНЧЕВА ЧУКА

P3,TM


Черна река
173
56.6
ПАЛЕШНИК
ДЪЛБОК ПРЕСЛОП
181
171
44.1
181
44.5
ДЕРВИШКОТО
КАРАЖОДЖОВСКО
182
69.6
ДРИНЧЕВА ЧУКА


28
173
56.6
ПАЛЕШНИК
ДЪЛБОК ПРЯСЛОП
181
171
44.1
181
44.5
ДЪРВИШКОТО
КАРА ХОДЖОВСКО
182
69.6
ЧОКОВИ НИВИ
ДРИНЧЕВА ЧУКА
189
80.4
ЧАРДЖИЙ

29

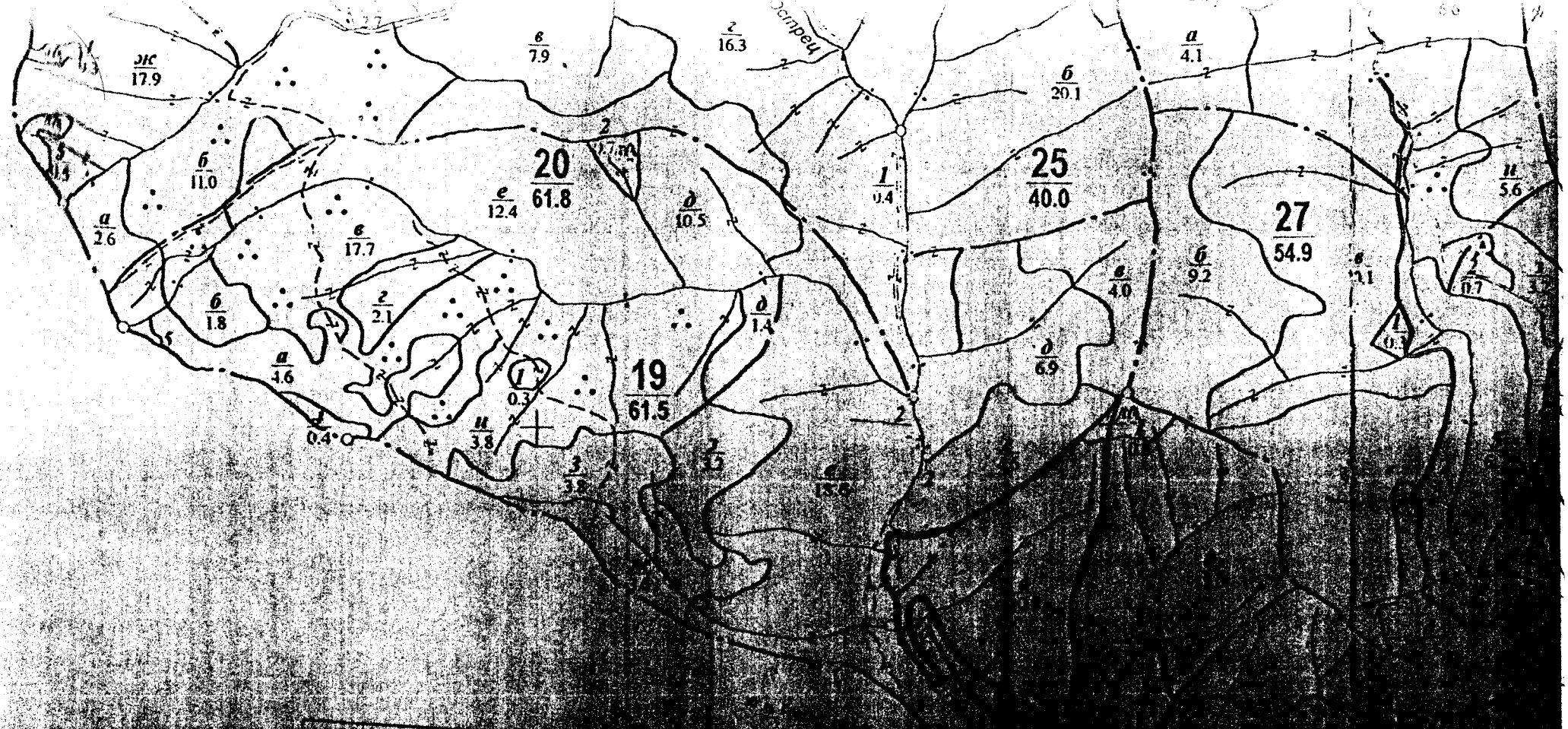


Верно с оригинал
по пуп. зак


МАЛАТА УСОЙКА
168
69.0
172
СЪРПИЧЕ
Сърпиче
Дармопеевия извор
167
92.9
ПЕТРОВСКОТО
169
67.1
КОЙНАДИНА
КОЙНАДИНСКОТО КАМЪНЕ
184
38.8
183
ЧЕРКВАТА
ГОРНАТА МОГИЛА
186
80.0
Копие с оригинала

ТМ, Р3

31

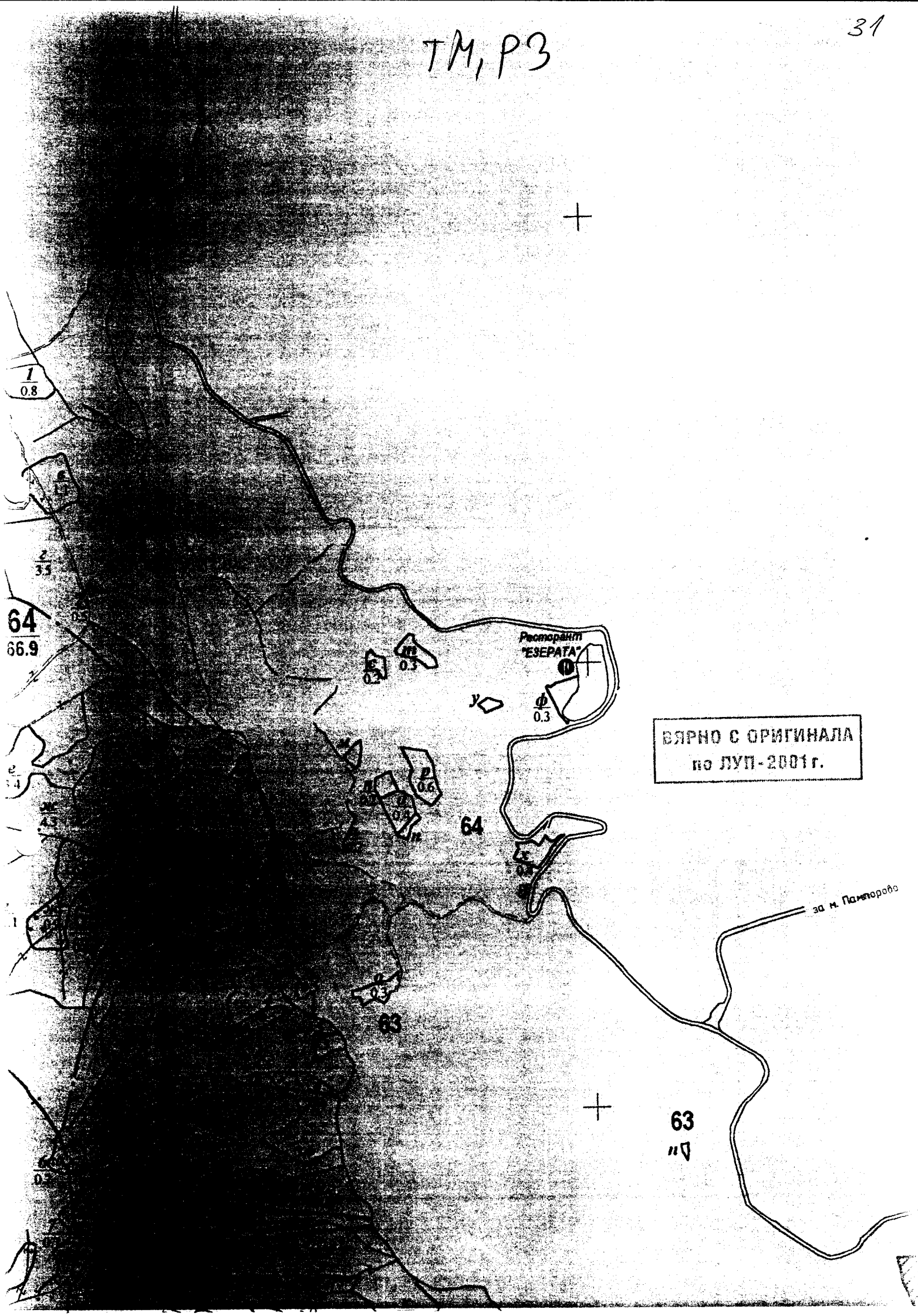


ВЯРНО С ОРИГИНАЛА
по ЛУП-2001 г.

ТМ, РЗ 32

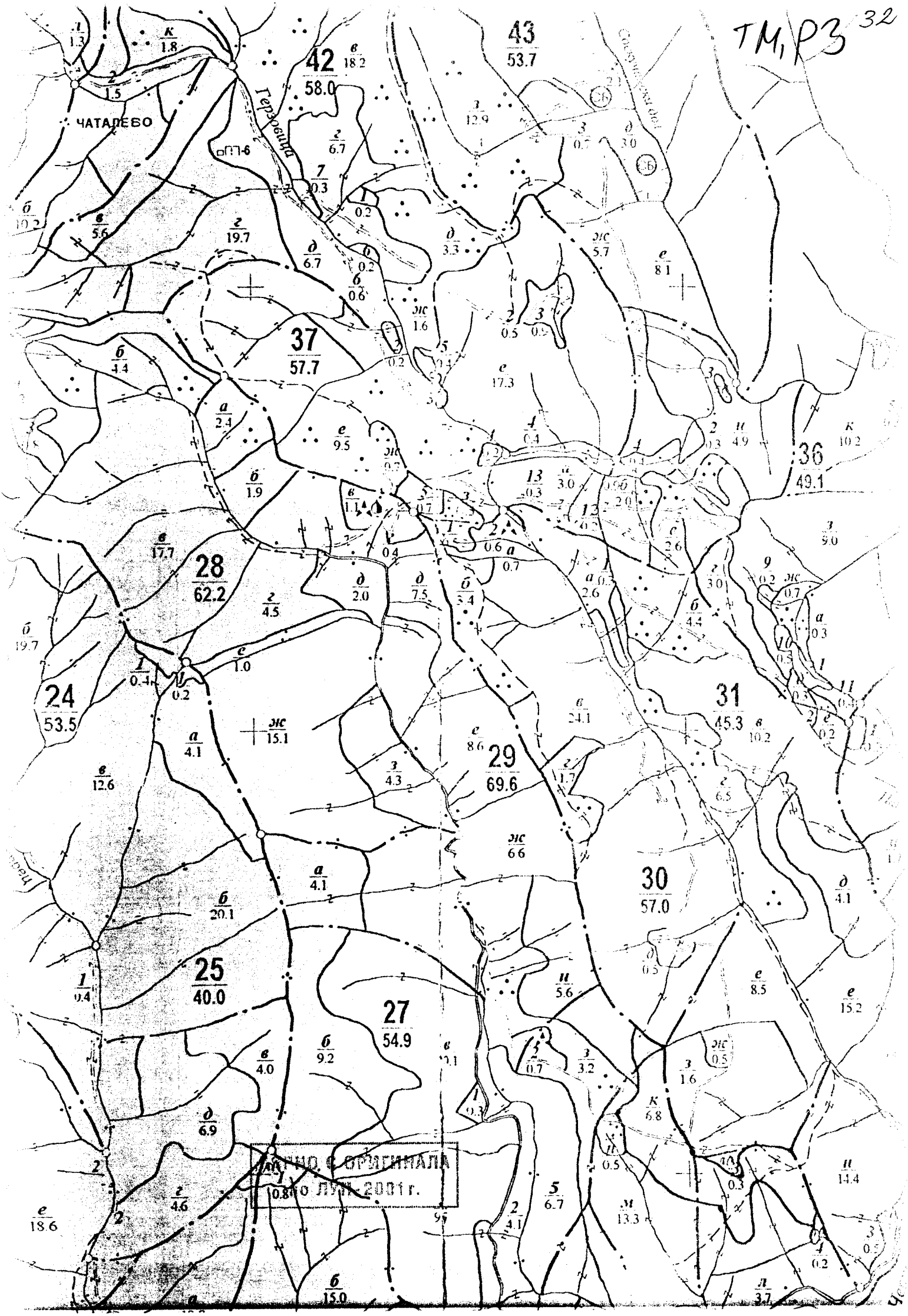


ВЕРНО С ОРИГИНАЛА
ЛУП 2001 г.

P3,TM

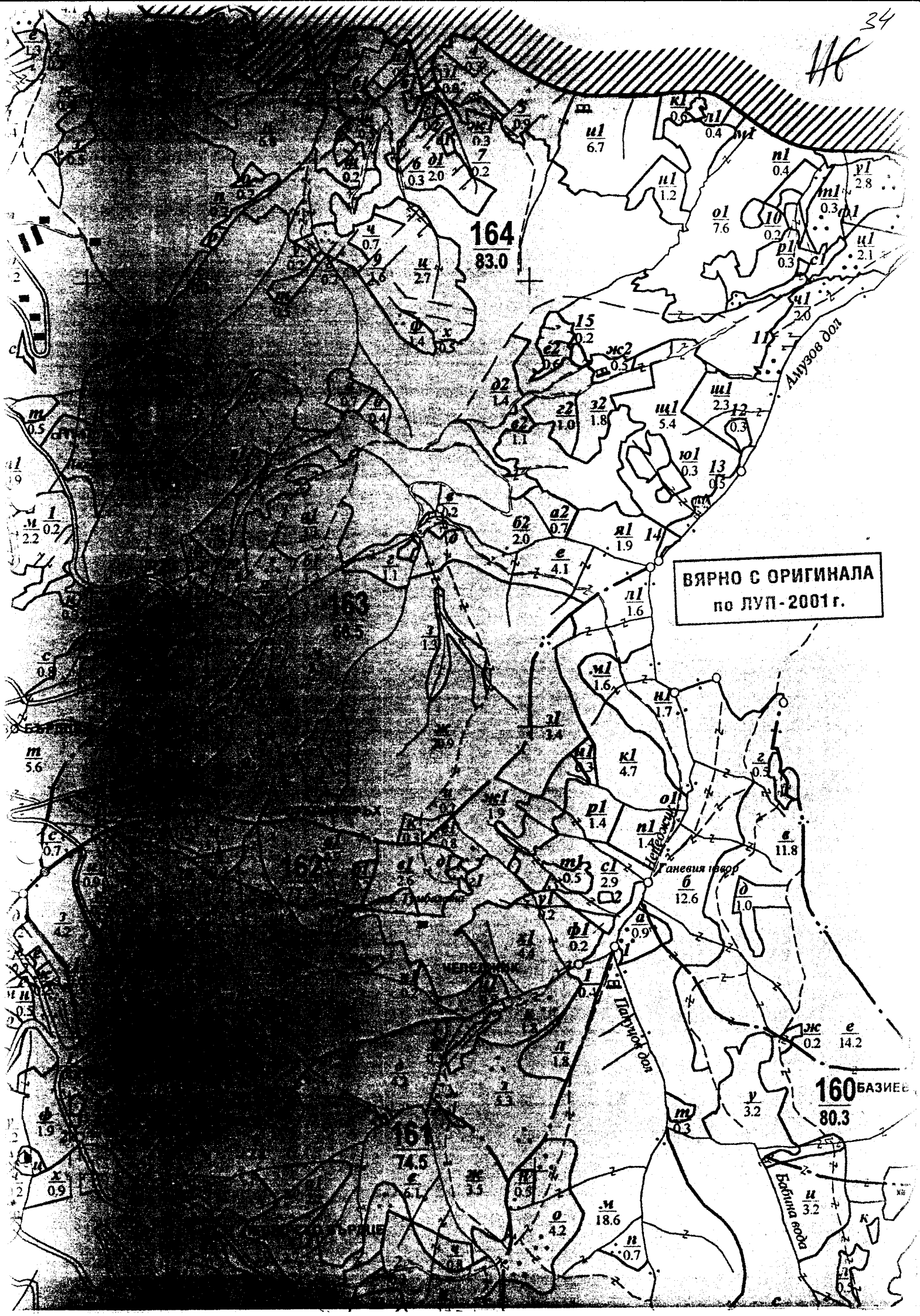
164
83.0
163
162
161
74.5
160
80.3
БАЗИЕВ
ВЯРНО С ОРИГИНАЛА
по ЛУП-2001 г.
Амузов дол
Ганевия извор
Бабина вода

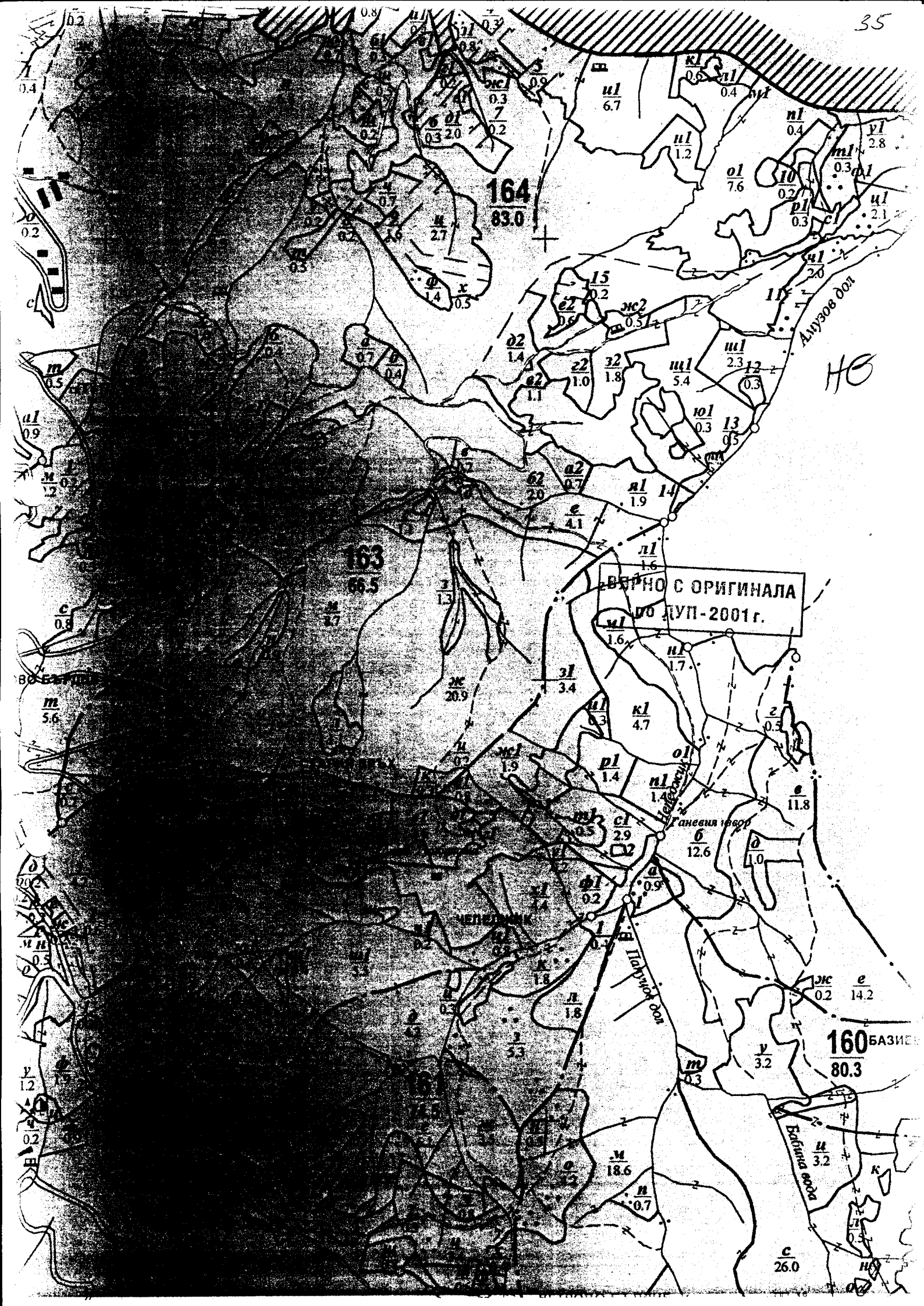
164
83.0
163
66.5
160
80.3
Алмазов дол
Чепелник
Ганевия извор
Папучиов дол
Бабина вода
ВЯРНО С ОРИГИНАЛА
ДУП-2001 г.

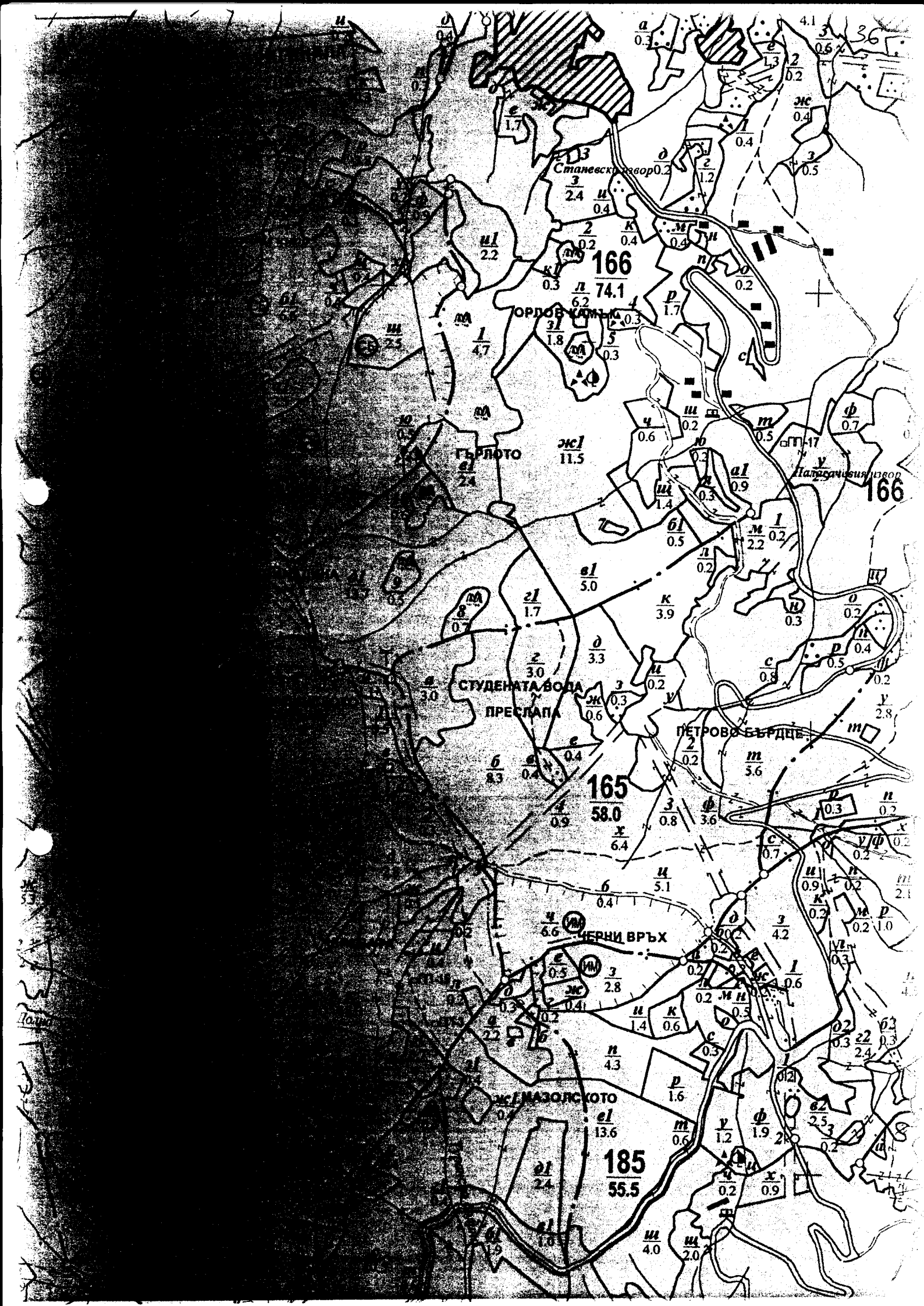
Станевски извор
166
74.1
ОРЛОВ КАМЪК
ГЪРЛОТО
166
Палазачийски извор
СТУДЕНАТА ВОДА
ПРЕСЛАПА
ПЕТРОВО БЪРДЦЕ
165
58.0
ЧЕРНИ ВРЪХ
МАЗОЛСКОТО
185
55.5

133
49.8
134
73.0
135
136
63.1
138
ГРОБА
Старинска долчина
КЕРКЕНСКИ ВРВ
СТОИЛОВ ПОЖАР
Писалица
УСОЈНАТА
БАНДЕРАТА

НЕ

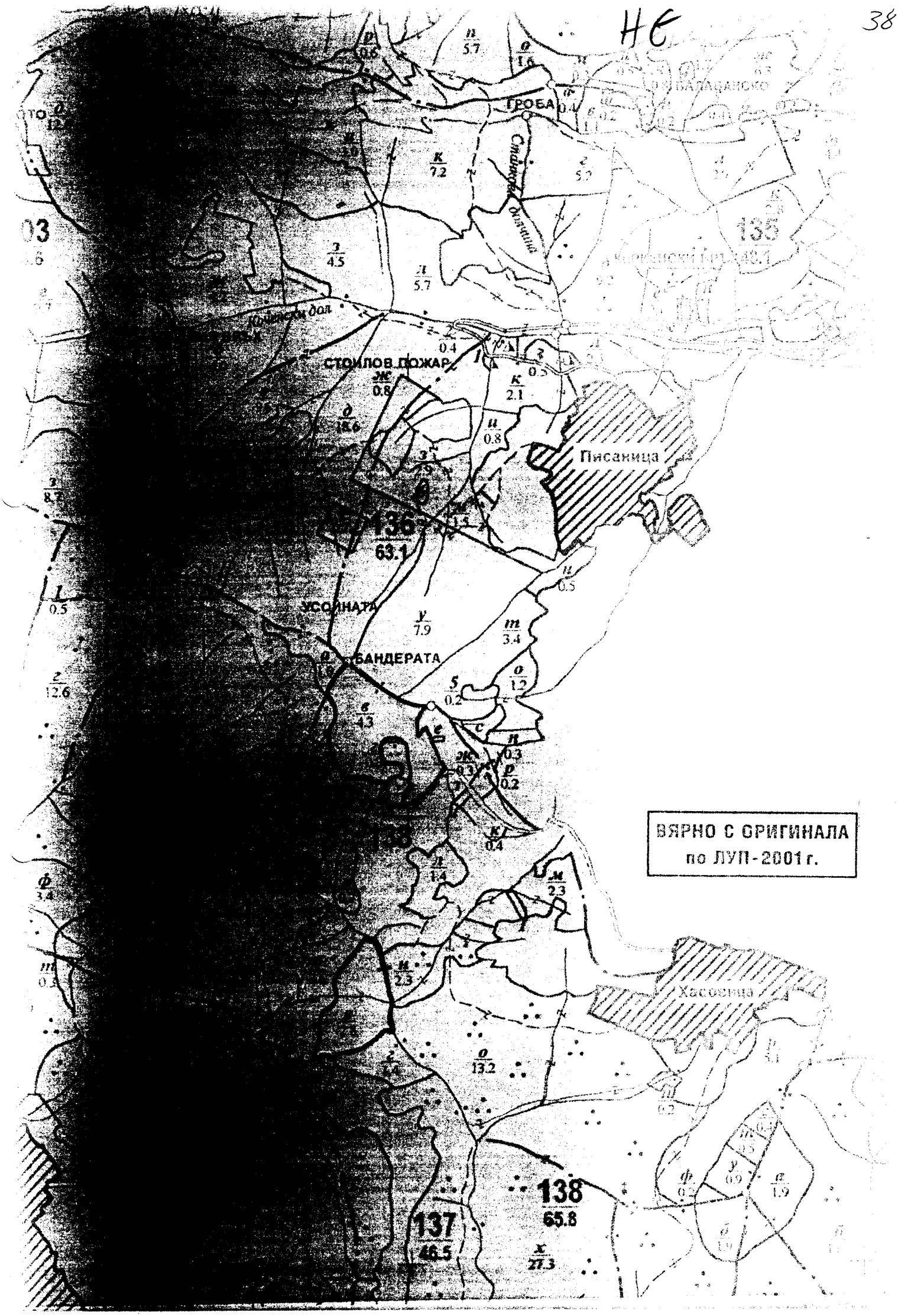


ВЯРНО С ОРИГИНАЛА
по ЛУП-2001 г.

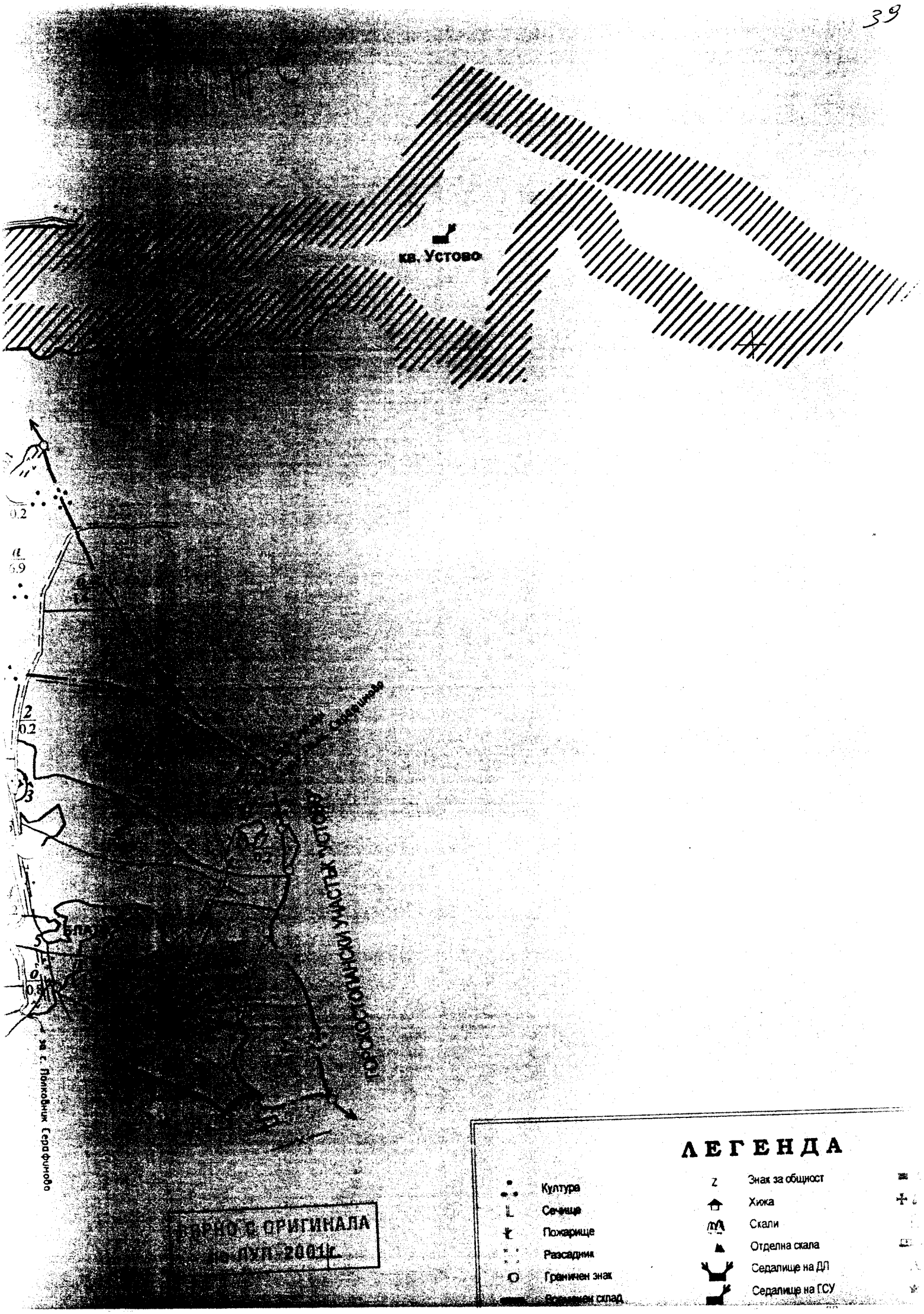


ВЯРНО С ОРИГИНАЛА
на ПУП 2001г.

ВЯРНО С ОРИГИНАЛА
по ЛУП-2001 г.

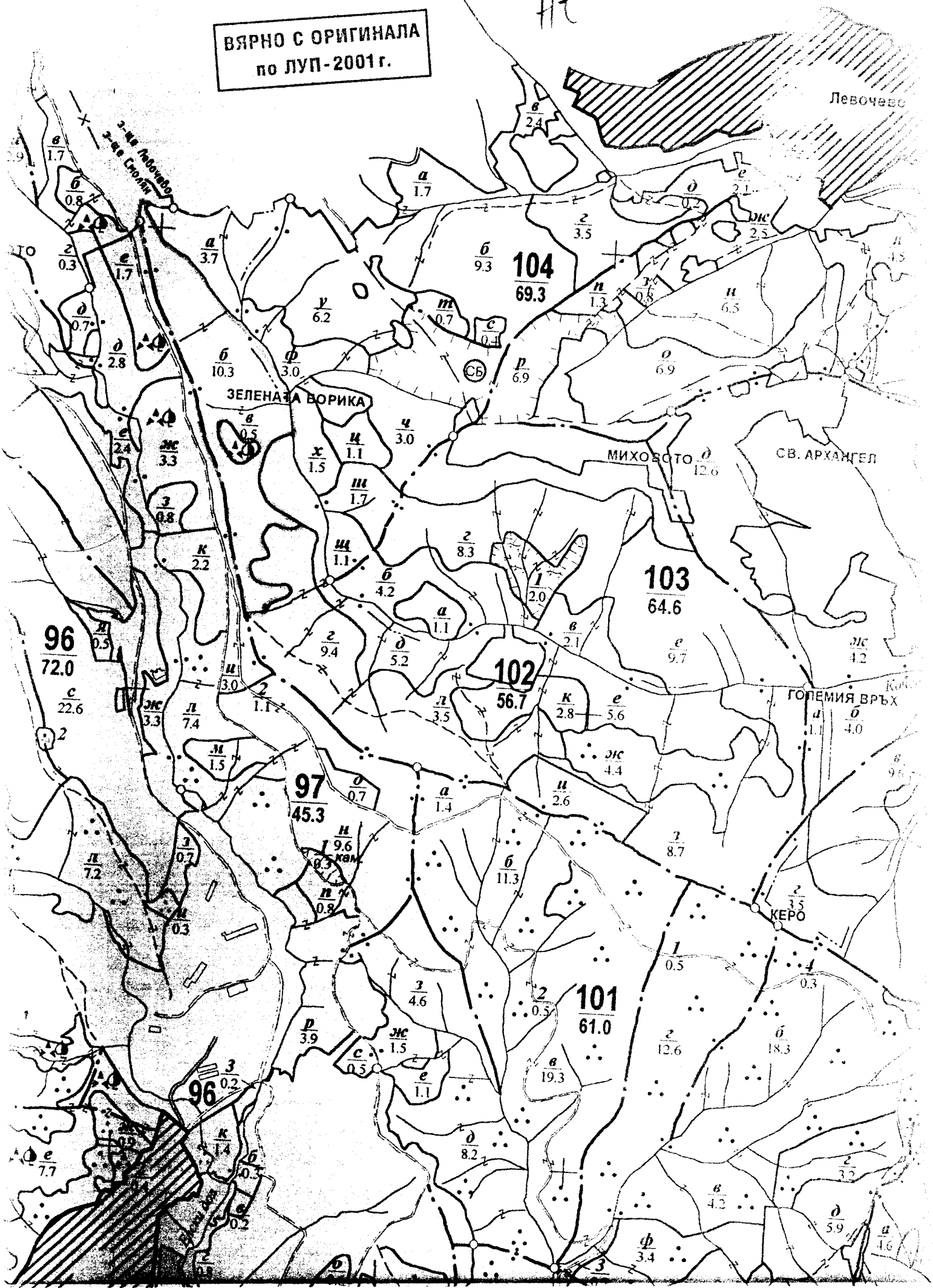

41

НЕ

СЪГЛАСНО С ОРИГИНАЛА
ЗА ЛУВ-2001 г.

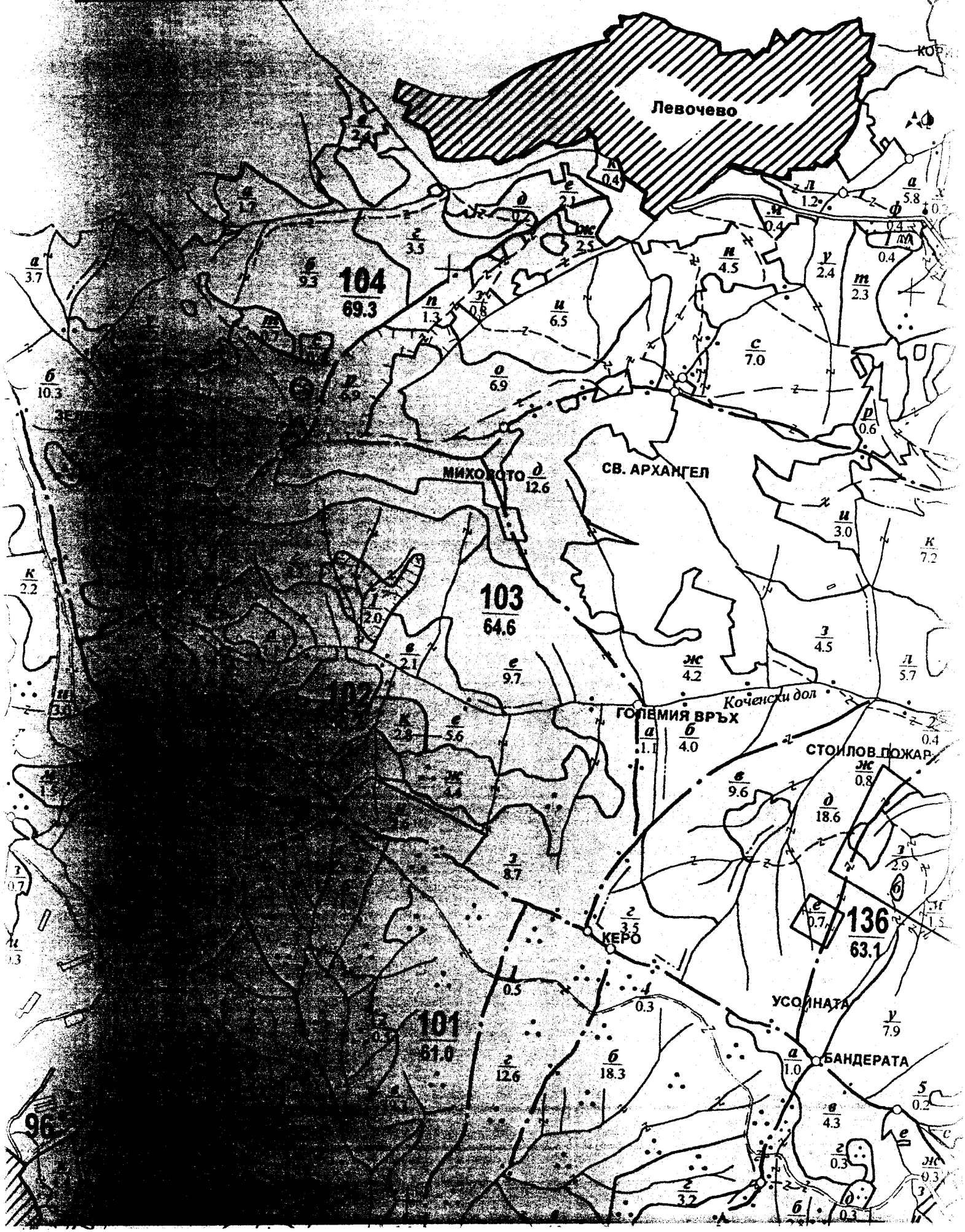

НС

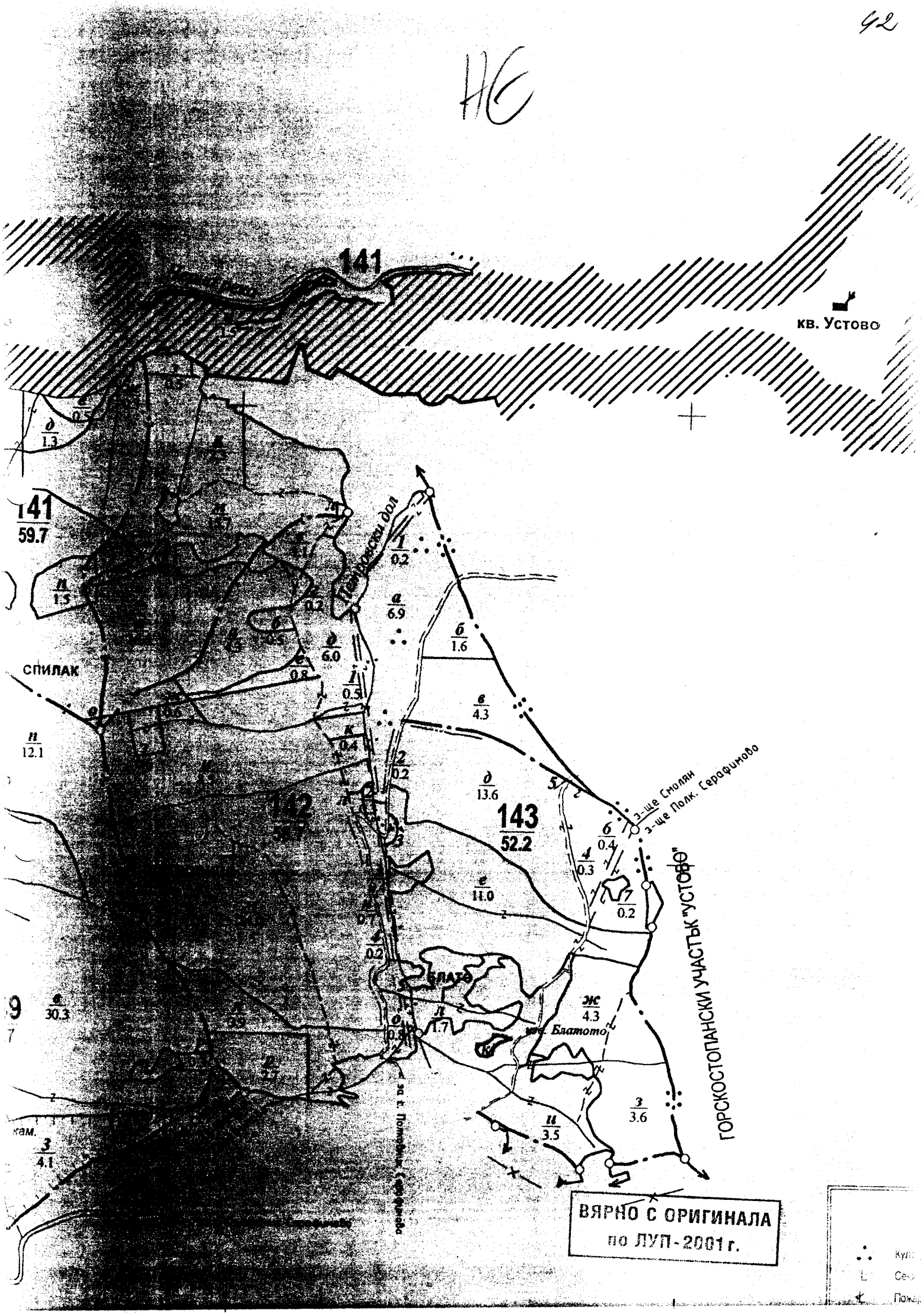
141
59.7
142
143
52.2
кв. Устово
СПИЛАК
Пемдорски дол
БЛАТО
м. Блатото
з-ще Смолян
з-ще Полк. Серафимово
ГОРСКОСТОПАНСКИ УЧАСТЪК "УСТОВО"
ВЯРНО С ОРИГИНАЛА
по ЛУП-2001г.

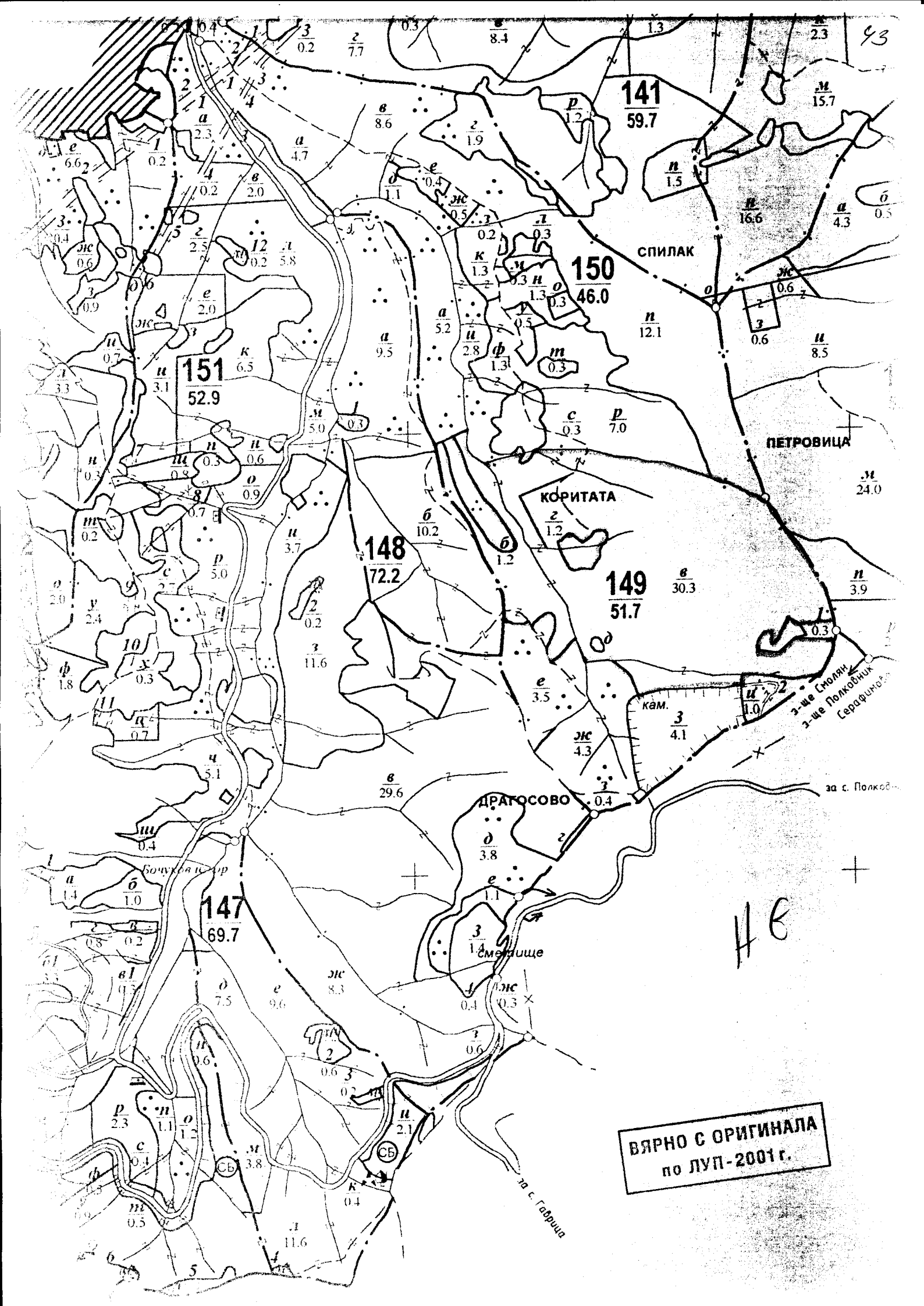
141
59.7
150
46.0
151
52.9
148
72.2
149
51.7
147
69.7
СПИЛАК
ПЕТРОВИЦА
КОРИТАТА
ДРАГОСОВО
Бочуква чешма
кам.
за с. Полковник
за с. Гавриица
ВЯРНО С ОРИГИНАЛА
по ЛУП-2001 г.

2044
77.7
2032
65.7
2030
39.1
2029
33.0
2028
ВЯРНО С ОРИГИНАЛА
по ЛУП-2001г.

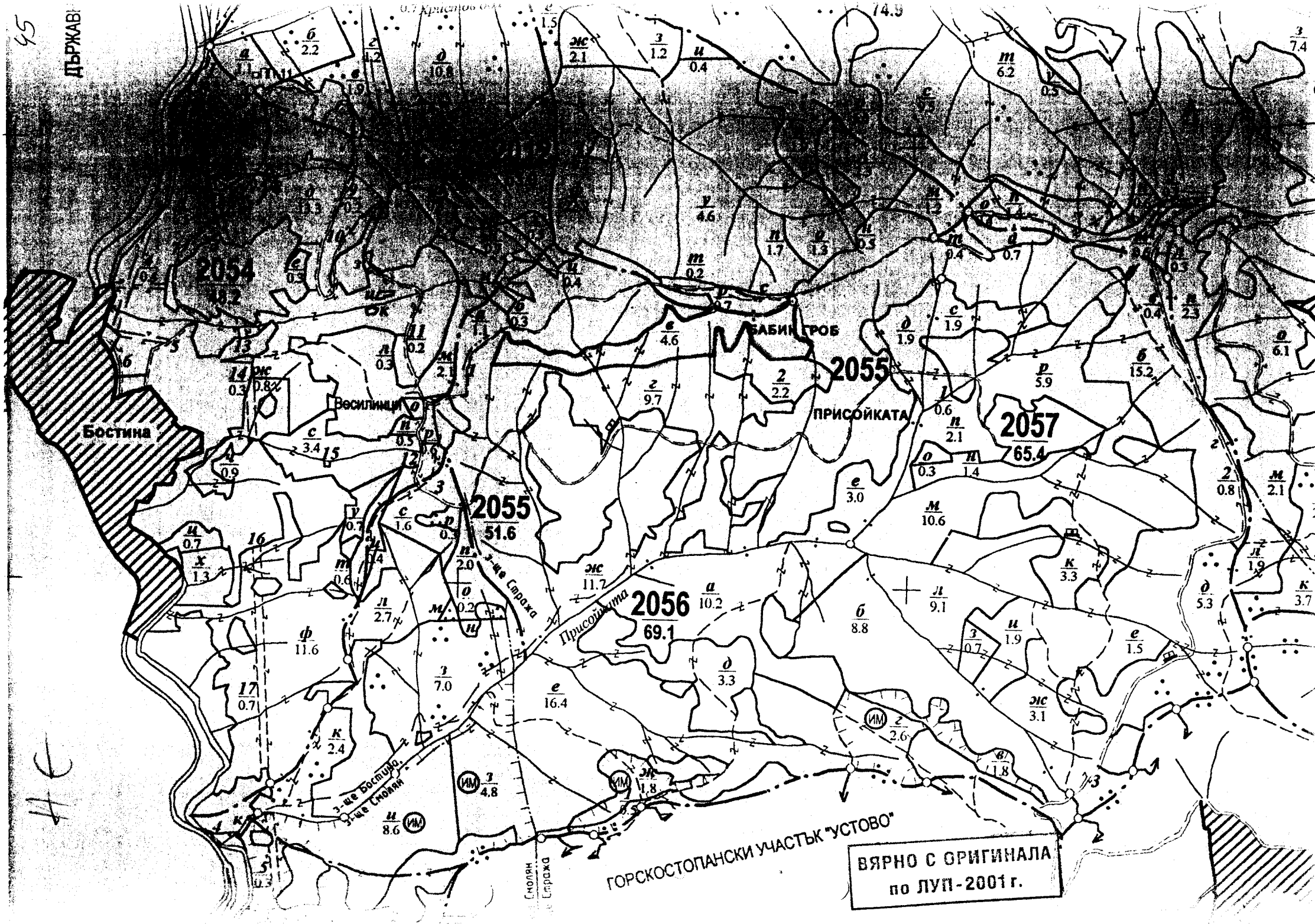
ДЪРЖАВ
Бостина
Василици
БАБИН ГРОБ
ПРИСОЙКАТА
2054
0.2
2055
51.6
2055
2056
69.1
2057
65.4
3-ще Бостина
3-ще Сноян
3-ще Стража
Присойката
Сноян
Стража
ГОРСКОСТОПАНСКИ УЧАСТЪК "УСТОВО"
ВЯРНО С ОРИГИНАЛА
по ЛУП-2001 г.

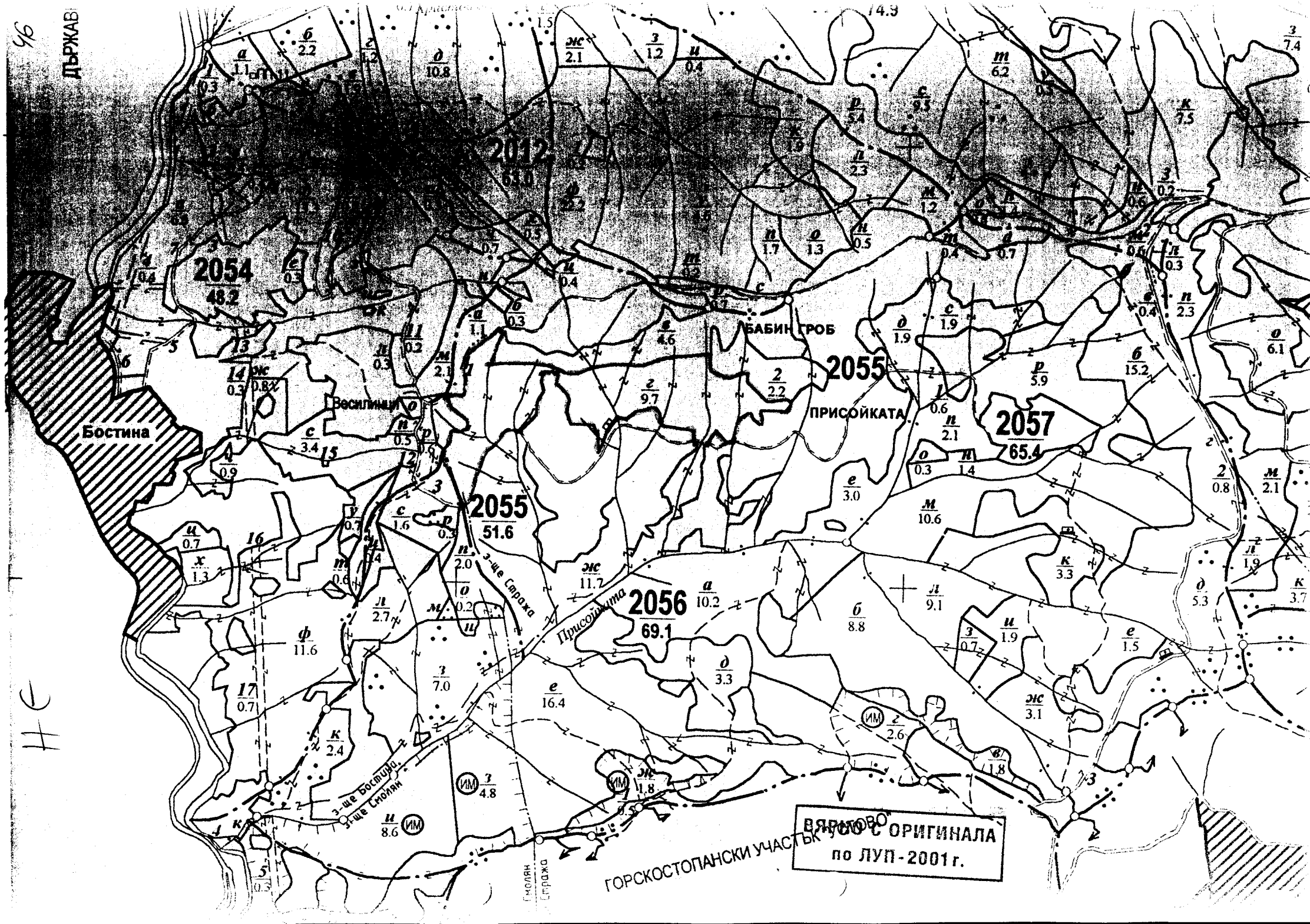


ВЯРНО С ОРИГИНАЛА
по ЛУП-2001 г.

Не

47

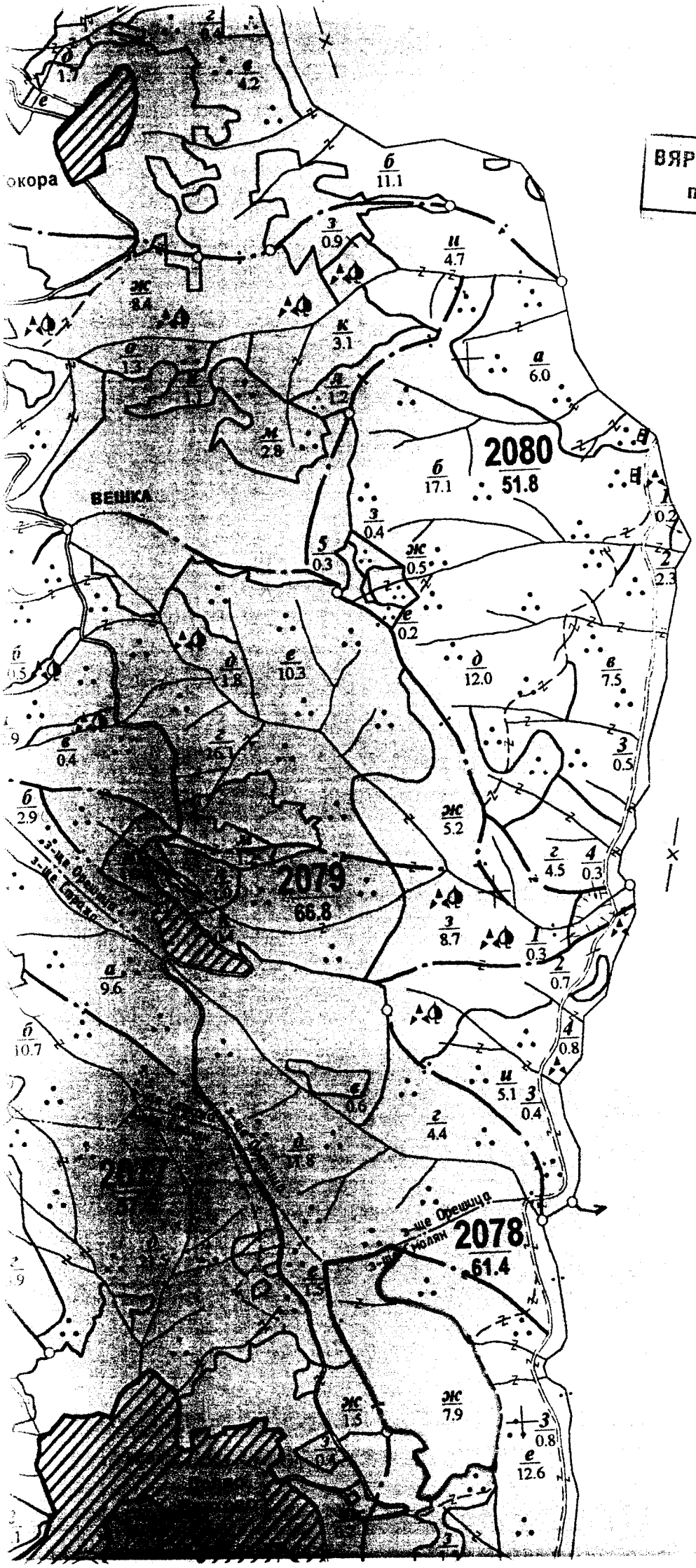


ВЯРНО С ОРИГИНАЛА
по ЛУП-2001 г.

НЕ

ВЯРНО С ОРИГИНАЛА
по ЛУП-2001 г.

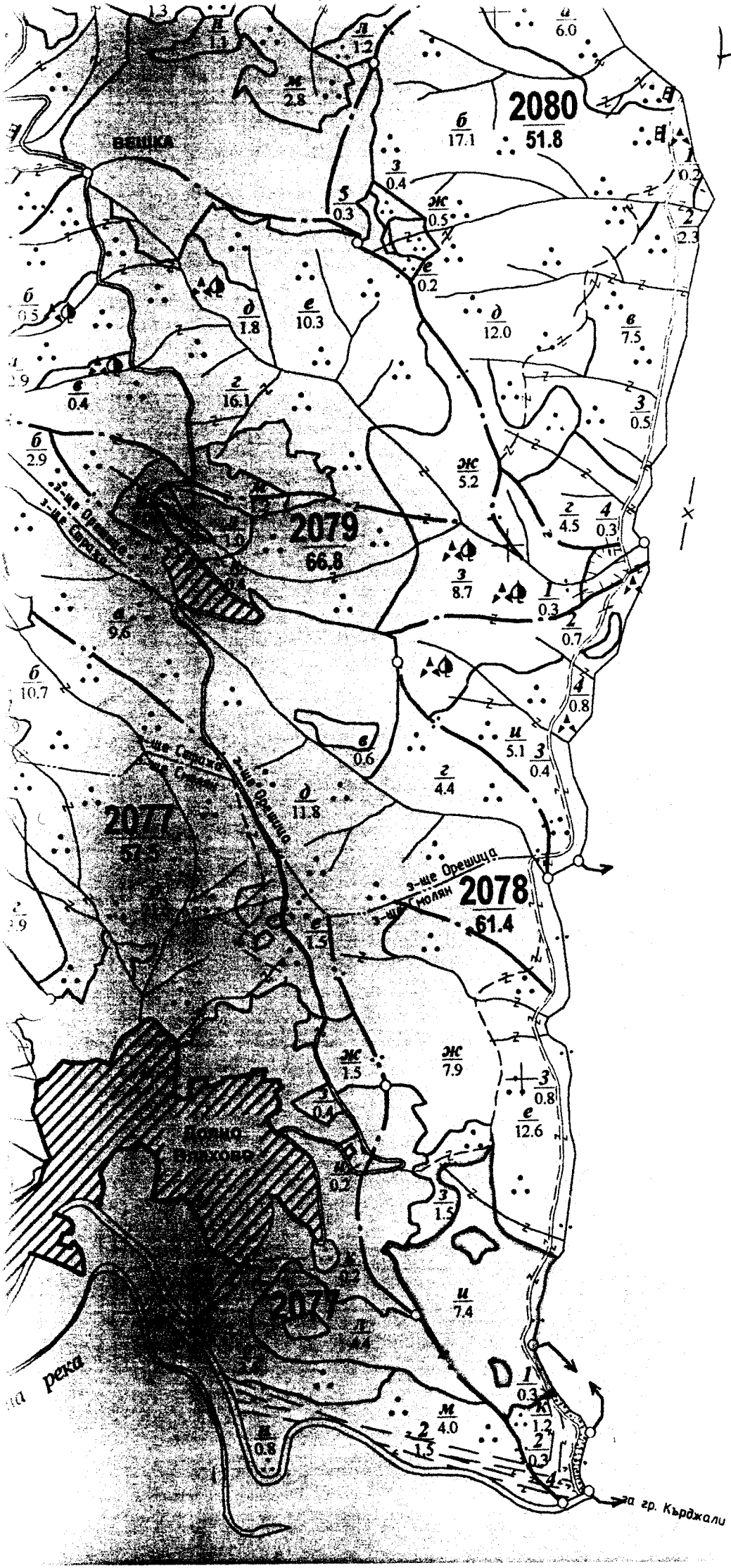


12