



РЕПУБЛИКА БЪЛГАРИЯ

МИНИСТЕРСТВО НА ОКОЛНАТА СРЕДА И ВОДИТЕ

ОПРЕДЕЛЯМ:

РОСИЦА КАРАМФИЛОВА
Министър на околната среда и
водите

Дата: 03.11.2022г.



Специфични и подробни цели на опазване на
защитена зона BG0000532 „Остров Близнаци“,
съгласно Решение по т. 1 от Протокол № 26 от заседание на
Националния съвет по биологично разнообразие, проведено
на 28.04.2022 г.

Съдържание

Природни местообитания	4
Природно местообитание 3130 Олиготрофни до мезотрофни стоящи води с растителност от <i>Littorelletea uniflorae</i> и/или <i>Isoeto-Nanojuncetea</i>	4
Природно местообитание 3260 Равнинни или планински реки с растителност от <i>Ranunculion fluitantis</i> и <i>Callitricho-Batrachion</i>	8
Природно местообитание 3270 Реки с кални брегове с <i>Chenopodion rubri</i> и <i>Bidention</i> р.р.	12
Природно местообитание 91E0 Алувиални гори с <i>Alnus glutinosa</i> и <i>Fraxinus excelsior</i> (<i>Alno-Padion</i> , <i>Alnion incanae</i> , <i>Salicion albae</i>).....	15
Безгръбначни животни	21
Природозащитни цели за 1032 <i>Unio crassus</i>	21
Риби	27
Природозащитни цели за 4125 <i>Alosa immaculata</i>	27
Природозащитни цели за 1130 <i>Aspius aspius</i>	34
Природозащитни цели за 1149 <i>Cobitis taenia</i>	43
Природозащитни цели за 2484 <i>Eudontomyzon mariae</i>	53
Природозащитни цели за 2555 <i>Gymnocephalus baloni</i>	61
Природозащитни цели за 1157 <i>Gymnocephalus schraetzer</i>	69
Природозащитни цели за 1145 <i>Misgurnus fossilis</i>	77
Природозащитни цели за 2522 <i>Pelecus cultratus</i>	82
Природозащитни цели за 5339 <i>Rhodeus amarus</i>	89
Природозащитни цели за 5329 <i>Romanogobio vladykovi</i>	98
Природозащитни цели за 1146 <i>Sabanejewia aurata</i>	106
Природозащитни цели за 1160 <i>Zingel streber</i>	116
Природозащитни цели за 1159 <i>Zingel zingel</i>	123
Земноводни и влечуги	131
Природозащитни цели за 1188 <i>Bombina bombina</i>	131
Природозащитни цели за 1220 <i>Emys orbicularis</i>	135
Природозащитни цели за 1993 <i>Triturus dobrogicus</i>	139
Бозайници	143
Природозащитни цели за 1355 <i>Lutra lutra</i>	143
Природозащитни цели за 1305 <i>Rhinolophus euryale</i>	149
Природозащитни цели за 1304 <i>Rhinolophus ferrumequinum</i>	153

Защитена зона BG0000532 „Остров Близнаци“ по Директива 92/43/ЕИО за опазване на природните местообитания и на дивата флора и фауна заема площ от 631,967 ха и попада изцяло в Континенталния биогеографски регион. Обявена е със Заповед № РД-696 от 25.08.2020 г. на министъра на околната среда и водите (ДВ, бр. 81 от 2020 г.). Съгласно Стандартния формуляр за зоната, в нея предмет на опазване са 4 типа природни местообитания и 18 вида от фауната на България – безгръбначни, земноводни и влечуги, риби, бозайници. Защитената зона обхваща група острови източно от гр. Видин.

Настоящият документ включва следните раздели с важна информация:

- ✓ Код и наименование на типа местообитание/вида
- ✓ Кратка характеристика на целевия обект
- ✓ Състояние на биогеографско ниво и разпространение в мрежата
- ✓ Състояние на ниво защитена зона
- ✓ Анализ на наличната информация
- ✓ Цели за подобряване/поддържане на природозащитното състояние на местообитанието/вида в зоната
- ✓ Необходимост от актуализация на Стандартния формуляр на защитената зона
- ✓ Използвана литература

Природозащитните цели за типовете природни местообитания и видовете са представени в текста по-долу в табличен вид, като са изведени на преден план основни параметри с техните целеви стойности, към които да се насочат природозащитните цели така, че да се постигне поддържане и/или подобряване на природозащитното състояние.

Не се разработват специфични за опазване цели, ако дадено природно местообитание е с оценка D по отношение на представителност в защитената зона. Аналогично, не се разработват цели за опазване и за видовете с оценка D (незначителна популация) по отношение на показателя „Популация“.

В случаите, когато е регистриран нов тип природно местообитание или нов вид, направени са предложения за включване в Стандартния формуляр.

В случаите, когато са наблюдавани промени в площите на даден тип природно местообитание или промени в популациите на целевите видове, това е отразено в аналитичната част на разработката и са направени съответни предложения за промени в Стандартния формуляр.

В случаите, когато пространственият обхват на популациите в зоната е оценяван чрез брой квадрати, за безгръбначните животни е използван ETRS гريد, а за земноводни и влечуги - UTM-grid (проекционна координатна система “WGS 84 UTM 35N”).

Природни местообитания

Природно местообитание 3130 Олиготрофни до мезотрофни стоящи води с растителност от *Littorelletea uniflorae* и/или *Isoeto-Nanojuncetea*

1. Код и наименование на типа местообитание: 3130 Олиготрофни до мезотрофни стоящи води с растителност от *Littorelletea uniflorae* и/или *Isoeto-Nanojuncetea*

2. Кратка характеристика на целевия обект

Местообитанието представлява пионерни и временни фитоценози от ниски (до 10 cm) едногодишни влаголюбиви растения, които се развиват върху пресъхващите влажни наноси (тиня и пясъци) през втората половина на лятото и есента при спадане на нивото на водоемите. Срещат се главно край р. Дунав и някои по-големи реки, но и по бреговете на езера и блата, рибарници и край някои големи язовири. Тези съобщества са много динамични, като разпространението им и продължителността на вегетационния сезон зависи от метеорологичните условия през годината и динамиката на речното ниво. Характерни видове са *Eleocharis acicularis*, *Dichostylis michelianus*, *Butomus umbellatus*, *Cyperus fuscus*, *Echinochloa crus-galli*, *Eleocharis palustris*, *Gnaphalium uliginosum*, *Lindernia dubia*, *Persicaria lapathifolia*, *Portulaca oleracea*, *Rorippa sylvestris* и др. При продължаващо отдръпване на реката и изсъхване на брега се появяват по-високи нитрофилни и слабо халофитни видове, като *Mentha pulegium*, *Inula britannica*, *Cynodon dactylon*, *Trifolium fragiferum*, *Pulicaria dysentherica*, *Bidens* spp. и др.

Съобщества от този тип са широко разпространени по брега на река Дунав, както и по бреговете на островите. Ценозите са много представителни и включват почти всички типични видове за местообитанието. Такива съобщества бяха установени и на островите Голям и Малък Близнак.

3. Състояние на биогеографско ниво и разпространение в мрежата

В мрежата Natura 2000, природно местообитание с код 3130 е предмет на опазване в 18 защитени зони (Natura 2000 update April 2019: <https://cdr.eionet.europa.eu/bg/eu/n2000>) и е разпространено в Алпийския и в Континенталния биогеографски региони.

Съгласно докладването по чл. 17 от Директива за местообитанията през 2019 г. (за периода 2013-2018 г.), природното местообитание е в благоприятно природозащитно състояние за Алпийския биогеографски регион и в неблагоприятно-незадоволително за Континенталния (благоприятно разпространение и неблагоприятно-незадоволителни площ, структура и функции, и бъдещи перспективи). При докладването през 2019 г., посочените заплахи и влияния са оценени със средна степен на въздействие – температурни промени поради изменение на климата, абиотични естествени процеси (ерозия, затлачване, осушаване и др.), натрупване на органичен материал, водовземане от подземни, повърхностни или смесени води, замърсяване на повърхностни или подземни води, изхвърляне на градски отпадъчни води, добив на минерали (напр. чакъл, пясък, черупки) и др. При докладването по чл. 17 през 2013 г. (за периода 2007-2012 г.) местообитанието е с оценка неблагоприятно-незадоволително състояние за Алпийския биогеографски регион (благоприятно разпространение и площ, неблагоприятно-незадоволителни структура и функции, и бъдещи перспективи) и благоприятно състояние за Континенталния регион.

4. Състояние на ниво защитена зона

Според данните в стандартния формуляр, площта на местообитанието в 33 „Остров Близнаци“ е 1,41861 ha и попада в Континенталния биогеографски регион. В

„Информационна система за защитени зони от екологичната мрежа Natura 2000 на МОСВ“ няма специфичен доклад за него. Според общия доклад за местообитанието, то не е установено в защитената зона в рамките на проект „Картиране и определяне на природозащитното състояние на природни местообитания и видове - фаза I“ (т.е. през 2011-2012 г.). Площта в стандартния формуляр е въз основа на предишната съществуваща площ – 6,06 ha, но коригирана впоследствие. Според стандартния формуляр, местообитанието в зоната е с оценки за „Представителност“ „C“, за „Относителна площ“ „C“, за „Степен на опазване“ „C“, като общата оценка на стойността на защитената зона за опазване на природното местообитание е „C“. Необходими са актуални данни за определяне на площта и състоянието на местообитанието в зоната и съответни промени в стандартния формуляр.

Annex I Habitat types						Site assessment			
Code	PF	NP	Cover (ha)	Cave (number)	Data quality	A/B/C/D	A/B/C		
						Representativity	Relative Surface	Conservation	Global
3130			1,41861			C	C	C	C

5. Анализ на наличната информация

Няма актуални данни за площта на местообитанието в защитената зона. Местообитанието не е установено в защитената зона в рамките на проект „Картиране и определяне на природозащитното състояние на местообитания и видове – Фаза 1“, както и по цялото дунавско крайбрежие, доколкото за него от част от картиращите екипи е възприета характеристика значително различаваща се от описаната в Червена книга на Република България, том 3. Природни местообитания (вж. Бисерков и др. 2015) и от националното Ръководство за определяне на местообитания от Европейска значимост в България (Кавръкова и др. 2009) и свеждаща местообитанието само до олиготрофните планински езера.

Това е едно от най-проблемните за картиране природни местообитания, доколкото е много динамично и се появява в зависимост от ниски води на река Дунав, както и зависи от динамиката на речните наноси. **Поради това всяка площ, посочена за него е условна, доколкото тя се мени година за година.** Друг проблем е, че поради особеностите на седиментацията – смесена (пясъци и глина), няма ясно разграничаване от много подобното на него местообитание 3270 Реки с кални брегове с *Chenopodium rubri* и *Bidention* р.р., с което в поречието на р. Дунав двете местообитания образуват комплекс. Първо по-близо до водата и по-бързо се развиват съобществата на 3130, а при постепенното пресъхване и увеличаване на нитрофилните видове - тези на 3270. Това съотношение, площта и разпространението на двете местообитания се променят всяка година. Заеманата площ от местообитанието трудно се моделира понеже то е силно динамично, както и не може да се направи карта на реалното му, а само на потенциалното му разпространение, с изричната уговорка, че през различните периоди на годината и през различни години, тази територия може да бъде съответно дълго време залята от вода или да бъде колонизирана в момента на теренна проверка от други съобщества, принадлежащи към местообитания 3260 и 3270. Поради това, като цел на опазване трудно може да се определи постоянна площ, а по-скоро нейна минимална стойност или стойностите, между които варира.

Считаме, че площта, посочена в стандартния формуляр е занижена (1,41861 ha). След проведените теренни наблюдения през 2021 г. и критичния оглед на наличната информация е направено моделиране и определената при него стойност (4,47 ha) е

подходяща да бъде приета за минимална, предвид дължината на бреговите ивици на островите и брега на река Дунав в защитената зона. Предлагаме тя да бъде приета за актуална и записана в СФ.

Направени са следните изводи за настоящото състояние на местообитанието, които са отразени в целите, представени в този документ:

- Местообитанието се характеризира с присъствие на типичните видове растения, характерни на национално ниво.

- Не се наблюдават сериозни и видими промени в хидрологичния му режим свързани с отводняване и водоползване.

6. Цели за подобряване/поддържане на природозащитното състояние на местообитанието в зоната

Целите са формулирани по параметри със съответни мерни единици и целеви стойности и са представени в таблицата по-долу.

Параметър	Мерна единица	Целева стойност	Допълнителна информация	Специфична цел
Площ	Хектари	Най-малко 4,47 ha	Виж т. 5	Поддържане на площта – най-малко 4,47 ha.
Структура и функции: Присъствие на типични видове растения	Брой типични видове	Най-малко 5 вида	Типични видове: <i>Eleocharis acicularis</i> , <i>Alisma plantago-aquatica</i> , <i>Dichostylis michelianus</i> , <i>Lindernia spp.</i> , <i>Eleocharis palustris</i> , <i>Cyperus fuscus</i> , <i>Persicaria lapathifolia</i> , <i>Echinochloa crus-galli</i> , <i>Rorippa sylvestris</i> , <i>Butomus umbellatus</i> , <i>Plantago altissima</i> , <i>Plantago major var. uliginosa</i> , <i>Gnaphalium uliginosum</i> , <i>Verbena officinalis</i> , <i>Heliotropium supinum</i> , <i>Amaranthus lividus</i> ; <i>Crypsis spp.</i> , <i>Pycnus glomeratus</i> , <i>Mentha pulegium</i> , <i>Pulicaria vulgaris</i> , <i>Inula britannica</i> , <i>Trifolium fragiferum subsp. bonanni</i> , <i>Lythrum salicaria</i> , <i>Potentilla anserina</i> , <i>Potentilla supine</i> , <i>Juncus gerardii</i> .	Поддържане на състоянието – присъстват поне 5 от типичните видове.
Структура и функции: Промени в хидрологичния режим свързани с отводняване и водоползване	Наличие/ липса на отводнителни съоръжения и водоползвания	Няма нови отводнителни съоръжения и водоползвания		Поддържане на състоянието – липса на нови дейности, свързани с негативни промени на хидрологичния режим.

7. Необходимост от актуализация на СФ на защитената зона

Въз основа на събраната информация е необходима промяна в стандартния формуляр на защитената зона. Освен площта, променени са на В представителността, степента на опазване и глобалната оценка, добавена е оценка за качество на данните.

Annex I Habitat types						Site assessment			
Code	PF	NP	Cover (ha)	Cave (number)	Data quality	A/B/C/D	A/B/C		
						Representativity	Relative Surface	Conser vation	Global
3130			4,47		G	B	C	B	B

Забележка: промените са отбелязани в червено.

8. Цитирана литература

Министерство на околната среда и водите (МОСВ). Информационна система за защитени зони от екологична мрежа Natura 2000. <http://natura2000.moew.government.bg/Home/Natura2000ProtectedSites>. Последно посетен на 15.10.2021.

Стоянов, Н. 1948. Растителността на Дунавските ни острови и стопанското ѝ използване. БАН, София.

Цонев, Р. и Русакова, В. 2009. Олиготрофни до мезотрофни стоящи води с растителност от *Littorelletea uniflorae* и/или *Isoeto-Nanojuncetea* – В: Зингстра, Х., Ковачев, А., Китнаес, К., Цонев, Р., Димова, Д., Цветков, П. (ред.). Ръководство за оценка на благоприятно природозащитно състояние за типове природни местообитания и видове по НАТУРА 2000 в България. Изд. Българска фондация Биоразнообразие. София: 69-74.

Цонев, Р. 2015. 20С3 Тинести и пясъчливи речни брегове със съобщества от ниски, едногодишни хигрофити. В: Бисерков В., Гусев Ч., Попов В., Хибаум Г., Русакова, В., Пандурски И., Узунов Й., Димитров М., Цонев Р., Цонева С. (ред.). Червена книга на Република България, Том 3. Природни местообитания”. ИБЕИ–БАН & МОСВ, София, 458 стр.

European commission. The State of Nature in the EU – Article 17 reporting. https://ec.europa.eu/environment/nature/knowledge/rep_habitats/index_en.htm. Last visited on 15.10.2021.

Автори на текста: Росен Цонев, Чавдар Гусев, Валери Георгиев, Соня Цонева

Природно местообитание 3260 Равнинни или планински реки с растителност от *Ranunculus fluitantis* и *Callitriche-Batrachion*

1. Код и наименование на типа местообитание: 3260 Равнинни или планински реки с растителност от *Ranunculus fluitantis* и *Callitriche-Batrachion*

2. Кратка характеристика на целевия обект

Местообитанието се среща в средното и долното течение на големите реки в равнините и низините от 0 до 400–500 m надм. вис. Реките в тези участъци текат бавно, водите са от мезо- до еутрофни. Дълбочината на водата е най-често около 0,30–1,50 m. Кислородното съдържание силно варира. Дъното е глинесто или тинесто-глинесто, порядко е чакълесто-песъчливо. Най-много тинести наноси се натрупват в заливите, което създава възможност за заселване на редица макрофити – *Ceratophyllum demersum*, *Myriophyllum spicatum*, *Potamogeton crispus*, *P. nodosus*, *P. perfoliatus*, *Ranunculus trichophyllus*, *Zannichellia palustris*.

Местообитанието в защитената зона представлява съобщества на макрофити, които заемат плитки ръкави (канални или затони) на река Дунав, които се намират между брега и остров Голям Близнак, както и на остров Малък Близнак. Характерно за тях е участието на съобщества на макрофити-хидрофити като *Potamogeton crispus*, *P. perfoliatus*, *Zannichellia palustris*, *Myriophyllum spicatum*, *Ceratophyllum demersum*, *Spirodela polyrrhiza*, *Elodea canadensis*, *Salvinia natans*. Тези ръкави са със значително вариране на водното ниво, което се отразява и на макрофитните съобщества, които следват динамиката на реката.

3. Състояние на биогеографско ниво и разпространение в мрежата

В мрежата Natura 2000, природно местообитание с код 3260 е включено във формулярите на 53 защитени зони, като е предмет на опазване в 52 от тях (Natura 2000 update April 2019: <https://cdr.eionet.europa.eu/bg/eu/n2000>). Разпространено е в три биогеографски региона – Алпийски, Континентален и Черноморски, като най-обширни са площите му в Континенталния регион.

Съгласно докладването по чл. 17 от Директива за местообитанията през 2019 г. (за периода 2013-2018 г.), природното местообитание е в неблагоприятно-незадоволително природозащитно състояние за Алпийския и Черноморския биогеографски региони (неблагоприятно-незадоволително състояние по структура и функции, и бъдещи перспективи). За Континенталния биогеографски регион местообитанието е оценено в неблагоприятно-лошо състояние (неизвестно състояние по разпространение и площ, неблагоприятно-лошо по структура и функции, и бъдещи перспективи). При докладването през 2019 г., посочените заплахи и влияния са оценени със средна степен на значение – засушаване и намаляване на валежите поради климатични промени, температурни промени поради изменение на климата, извличане от подземни, повърхностни или смесени води за селското стопанство, замърсяване на повърхностни или подземни води, натрупване на органичен материал и др. При докладването по чл. 17 през 2013 г. (за периода 2007-2012 г.) местообитанието е с оценка неблагоприятно-незадоволително и за трите биогеографски района (благоприятно състояние по разпространение и площ, неблагоприятно-незадоволително по структура и функции, и бъдещи перспективи). Като влияния и заплахи с висока степен се посочват замърсяването на повърхностни и подземни води, и предизвиканите от човека промени на хидрологичните условия.

4. Състояние на ниво защитена зона

Според данните в стандартния формуляр, площта на местообитанието в 33 „Остров Близнаци“ е 83,88 ha и попада в Континенталния биогеографски регион. Местообитанието е новоустановено в зоната в рамките на проект „Картиране и определяне на природозащитното състояние на природни местообитания и видове - фаза Г“ (т.е. през 2011-2012 г.).

Съгласно специфичния доклад, публикуван в „Информационна система за защитени зони от екологичната мрежа Натура 2000 на МОСВ“, местообитанието е оценено в благоприятно състояние по критерий „Площ в границите на зоната“, по критерии „Структура и функции“ и „Бъдещи перспективи (заплахи и влияния)“ – в неблагоприятно-лошо състояние. Оценките се основават на установена фрагментация в рамките на местообитанието; лош екологичен статус на водното тяло по биологични параметри съгласно РДВ; неблагоприятно водно количество, активна реакция - рН на водата и електропроводимост; замърсяване с битови отпадъчни води в река Дунав; повишена евтрофикация вследствие заустване на битови отпадъчни води, локален цъфтеж на фитопланктон; строителство и инфраструктура; морфологични и хидрологични промени; биологични въздействия; природни нарушения.

Според стандартния формуляр, местообитанието в зоната е с оценки за „Представителност“ „В“, за „Относителна площ“ „С“ и за „Степен на опазване“ „С“, като общата оценка на стойността на защитената зона за опазване на природното местообитание е „С“.

Annex I Habitat types						Site assessment			
Code	PF	NP	Cover (ha)	Cave (number)	Data quality	A/B/C/D	A/B/C		
						Representativity	Relative Surface	Conservation	Global
3260	0	0	83,88		G	B	C	C	C

5. Анализ на наличната информация

При определянето на природозащитните цели е използвана информацията за разпространението и състоянието на местообитанието, предоставена в Информационната система за защитени зони от екологична мрежа Натура 2000, Докладванията по член 17 от 2013 г. и 2019 г.

През 2021 г. беше извършена теренна проверка за актуализация на наличната информация за състоянието на местообитанието в зоната. При тази проверка се установи, че резултатите от проект „Картиране и определяне на природозащитното състояние на природни местообитания и видове – фаза Г“ (т.е. през 2011-2012 г.) не дават точна оценка на разпространението и площта на местообитанието в защитената зона. Както площта, така и покритието му на картата на Информационната система НАТУРА 2000 са значително надценени, като са включени и дълбоки участъци от акваторията на река Дунав, които нямат характеристика на това местообитание и поради много голямото вариране на нивото на водата в тях. Също така, ценозите на местообитанието са силно динамични защото съществуват в много динамична среда. Те ежегодно могат да променят местоположението си и размерите в зависимост от динамиката на реката, например прииждания, намаляване на нивото на реката, динамиката на седиментацията и др. Затова не е възможно да се изработи карта, която да бъде актуална за разпространението на това местообитание, повече от три години. Моделирането на разпространението на местообитанието е затруднено тъй като то силно зависи от динамични процеси. Поради това, като цел на опазване не може да се определи постоянна

площ, а по-скоро нейна минимална стойност или стойностите, между които варира. Във връзка с констатираните проблеми е направена корекция на площта (7,09 ha) на местообитанието съгласно установените особености, като разпространението е коригирано само до ръкавите (канални или затони) между островите и брега и в самите острови. Наличен е шейп файл.

Направени са следните изводи за настоящото състояние на местообитанието, които са отразени в целите, представени в този документ:

- Местообитанието се отличава с наличието на типични видове макрофити.
- Не бяха установени различни от естествените промени в хидрологичния режим свързани с отводняване и водоползване, а по-скоро са такива зависими от седиментацията на течението на река Дунав.

6. Цели за подобряване/поддържане на природозащитното състояние на местообитанието в зоната

Специфичните природозащитни цели за защитената зона са формулирани по параметри със съответни мерни единици и целеви стойности в приложената таблица.

Параметър	Мерна единица	Целева стойност	Допълнителна информация	Специфична цел
Площ	Хектари	Най-малко 7,09 ha	Виж т. 5	Поддържане на площта – най-малко 7,09 ha
Структура и функции: Екологично състояние на водното тяло река по биологични параметри съгласно РДВ	Скала	Добро или много добро (4-5)	Осъществява се съгласно Националната система за мониторинг на околната среда „Мониторинг на води“.	Поддържане на състоянието – добро или много добро екологично състояние
Структура и функции: Активна реакция - рН на водата	Скала	6.5-8.5	Реките в ниските части на страната, са с неутрална до алкална реакция.	Поддържане на състоянието – рН да варира между 6.5 и 8.5
Структура и функции: Присъствие на типични видове растения	Брой типични видове	Най-малко 3 вида	Типични видове: <i>Potamogeton spp.</i> <i>Myriophyllum spicatum</i> , <i>Ceratophyllum demersum</i> , <i>Salvinia natans</i> , <i>Lemna sp.</i> , <i>Spirodela polyrrhiza</i> , <i>Mentha aquatica</i> , <i>Sparganium erectum</i> , <i>Butomus umbellatus</i> .	Поддържане на състоянието – присъстват поне 3 от типичните видове.
Структура и функции: Промени в хидрологичния режим свързани с отводняване и	Наличие/ липса на отводнителни съоръжения и водоползвания	Няма нови отводнителни съоръжения и водоползвания	Много от реките са с диги, баражи, бентове за напояване и за руслови ВЕЦ, както и деривации. Ако това съществуващи до 2007 г. съоръжения, те	Поддържане на състоянието – липса на нови дейности, свързани с негативни

Параметър	Мерна единица	Целева стойност	Допълнителна информация	Специфична цел
водоползване			влизат в базисното състояние и неизпълнение на целите се отчита за нови такива съоръжения след тази година.	промени на хидрологичния режим.

7. Необходимост от актуализация на СФ на защитената зона

Въз основа на събраната информация е необходима промяна в стандартния формуляр на защитената зона. Освен площта е коригирана и представителността на местообитанието от В на С, доколкото то е много по-представително в по-малки реки, с плитко и чакълесто дъно.

Annex I Habitat types						Site assessment			
Code	PF	NP	Cover (ha)	Cave (number)	Data quality	A/B/C/D	A/B/C		
						Representativity	Relative Surface	Conservation	Global
3260			7,09		G	C	C	C	C

Забележка: промените са отбелязани в червено.

8. Цитирана литература

Министерство на околната среда и водите (МОСВ). Информационна система за защитени зони от екологична мрежа Natura 2000. <http://natura2000.moew.government.bg/Home/Natura2000ProtectedSites>. Последно посетен на 15.10.2021

Цонев, Р., Иванов, П. и Кожухаров, Д. 2009. Равнинни или планински реки с растителност от *Ranunculion fluitantis* и *Callitricho-Batrachion*. – В: Зингстра, Х., Ковачев, А., Китнаес, К., Цонев, Р., Димова, Д., Цветков, П. (ред.) Ръководство за оценка на благоприятно природозащитно състояние за типове природни местообитания и видове по НАТУРА 2000 в България. Изд. Българска фондация Биоразнообразие. София: 88-92.

Цонев, Р. и Вълчев, В. 2015. 15С2 Бавнотечащи реки с макрофитна растителност. - В: Бисерков В., Гусев Ч., Попов В., Хибаум Г., Русакова, В., Пандурски И., Узунов Й., Димитров М., Цонев Р., Цонева С. (ред.). Червена книга на Република България, Том 3. Природни местообитания”. ИБЕИ–БАН & МОСВ, София, 458 стр.

European commission. The State of Nature in the EU – Article 17 reporting. https://ec.europa.eu/environment/nature/knowledge/rep_habitats/index_en.htm. Last visited on 15.10.2021.

Автори на текста: Росен Цонев, Чавдар Гусев, Валери Георгиев, Соня Цонева

Природно местообитание 3270 Реки с кални брегове с *Chenopodium rubri* и *Bidention* p.p.

1. Код и наименование на типа местообитание: 3270 Реки с кални брегове с *Chenopodium rubri* и *Bidention* p.p.

2. Кратка характеристика на целевия обект

Местообитанието представлява кални речни брегове на големи реки в низините, където се развиват едногодишни, високи (0,50–0,70 m) пионерни нитрофилни (рудерални) растителни съобщества. Съобществата са свързани сукцесионно с тези на ниските хигрофити и се развиват при отдръпването на водата и оголването на богата на органика и азот тиня. Във видовия състав на ценозите преобладават нитрофилни и рудерални видове. Доминанти са *Bidens frondosa*, *B. tripartita*, *Persicaria hydropiper*, *P. lapathifolia*, *Rumex conglomeratus*, *R. maritimus*, *Xanthium italicum* и др. Тези съобщества обикновено формират комплекси със съобществата на ниските едногодишни хигрофити (3130). Те се появяват обикновено в края на лятото, като първоначално брегът изглежда кален и лишен от растителност, тъй като тя се развива по-късно. Първоначално се развиват ниските хигрофити (3130), след това, с изсъхването на оголените от водата наноси, се появяват и съобществата на високите нитрофили, които принадлежат към това местообитание.

Съобщества от този тип са широко разпространени по брега на река Дунав, както и по бреговете на островите в защитената зона. Ценозите са много представителни и включват почти всички типични видове за местообитанието, които се развиват след засъхване на бреговете, заети от съобществата на клас *Isoeto-Nanojuncetea* (3130). Такива съобщества се срещат и по бреговете на островите Голям и Малък Близнак в границите на защитената зона.

3. Състояние на биогеографско ниво и разпространение в мрежата

В мрежата Natura 2000, природно местообитание с код 3270 е предмет на опазване в 29 защитени зони (Natura 2000 update April 2019: <https://cdr.eionet.europa.eu/bg/eu/n2000>) и е разпространено в три биогеографски региона – Алпийски, Континентален и Черноморски, като преобладаващата част от площта му е в Континенталния регион.

Съгласно докладването по чл. 17 от Директива за местообитанията през 2019 г. (за периода 2013-2018 г.), природното местообитание е в неблагоприятно-лошо природозащитно състояние за трите биогеографски региона (благоприятно разпространение, неблагоприятно-лошо по структура и функции, и бъдещи перспективи). При докладването през 2019 г., посочените заплахи и влияния са оценени със средна степен на значение – засушаване и намаляване на валежите поради климатични промени, температурни промени поради изменение на климата, промяна на хидрологичния режим, водовземане от подземни, повърхностни или смесени води, физическа промяна на водните тела. При докладването по чл. 17 през 2013 г. (за периода 2007-2012 г.) местообитанието е с оценка неблагоприятно-незадоволително и за трите биогеографски района (благоприятно разпространение и площ, неблагоприятно-незадоволителни структура и функции, и бъдещи перспективи). Като влияния и заплахи с висока степен се посочват затлачването и заустванията.

4. Състояние на ниво защитена зона

Според данните в стандартния формуляр, площта на местообитанието в 33 „Остров Близнаци“ е 4,8 ha и попада в Континенталния биогеографски регион. Тази площ е установена по проект „Картиране и определяне на природозащитното състояние на природни местообитания и видове - фаза I“ (т.е. през 2011-2012 г.) и е по-малка от дотогава съществуваща площ в СФ на зоната (12,12 ha). Съгласно специфичния доклад,

публикуван в „Информационна система за защитени зони от екологичната мрежа Natura 2000 на МОСВ“, местообитанието е оценено в благоприятно състояние по критерий „Площ в границите на зоната“, по критерий „Структура и функции“ – в неблагоприятно-незадоволително състояние, по критерий „Бъдещи перспективи (заплахи и влияния)“ – в неблагоприятно-лошо състояние. Оценките се основават на установена фрагментация в рамките на местообитанието, наличие на инвазивни видове, хидромелиоративни съоръжения, замърсяване вследствие заустване на канали с битови отпадъчни води, използване на изкуствени торове и пестициди, както и замърсяване на бреговете с битови и строителни отпадъци. Според стандартния формуляр, местообитанието в зоната е с оценки за „Представителност“ „В“, за „Относителна площ“ „С“ и за „Степен на опазване“ „С“, като общата оценка на стойността на защитената зона за опазване на природното местообитание е „С“.

Annex I Habitat types						Site assessment			
Code	PF	NP	Cover (ha)	Cave (number)	Data quality	A/B/C/D	A/B/C		
						Representativity	Relative Surface	Conservation	Global
3270			4,8			B	C	C	C

5. Анализ на наличната информация

При определянето на природозащитните цели е използвана информацията за разпространението и състоянието на местообитанието, предоставена в Информационната система за защитени зони от екологична мрежа Natura 2000, Докладванията по член 17 от 2013 г. и 2019 г.

Това е едно от проблемните за картиране природни местообитания, заедно с 3130, доколкото е много динамично и се появява в зависимост от ниски води на реките и зависи от динамиката на речните наноси. Поради това всяка площ, посочена за него е условна, доколкото тя се мени година за година. Допълнително, в сравнение с 3130, това местообитание се нуждае от по-дълъг период на осушаване на наносите, за да се развие върху тях. Друг проблем е, че поради особеностите на седиментацията – смесена (пясъци и глина), няма ясно разграничаване от много подобното на него местообитание 3130, с което в поречието на р. Дунав двете местообитания образуват комплекс. Първо, по-близо до водата и по-бързо се развиват съобществата на 3130, а при постепенното пресъхване и тези на 3270, които заемат по-ограничени площи, там където водата се е отдръпнала по-отдавна. Самото съотношение, площта и разпространението на двете местообитания се променят всяка година.

Заеманата площ от местообитанието трудно се моделира понеже то е силно динамично, както и не може да се направи карта на реалното му, а само на потенциалното му разпространение, с изричната уговорка, че през различните периоди на годината и през различни години, тази територия може да бъде съответно дълго време залята от вода или да бъде колонизирана в момента на теренна проверка от други съобщества, принадлежащи към местообитания 3260 и 3130. Поради това, като цел на опазване трудно може да се определи постоянна площ, а по-скоро нейна минимална стойност или стойностите, между които варира.

Считаме, че площта, посочена в стандартния формуляр (4,8 ha) не отразява актуалното разпространение. След теренната работа през 2021 г. и след критичен анализ на наличната информация е направено моделиране и определената при него стойност (2,23 ha) е подходяща да бъде приета за минимална, предвид дължината на бреговете

ивици вкл. и на островите в зоната. Предлагаме тя да бъде приета за актуална и записана в СФ..

Направени са следните изводи за настоящото състояние на местообитанието, които са отразени в целите, представени в този документ:

- Местообитанието се характеризира с присъствие на типичните видове растения, характерни на национално ниво.

- Не се наблюдават сериозни и видими промени в хидрологичния му режим свързани с отводняване и водоползване.

6. Цели за подобряване/поддържане на природозащитното състояние на местообитанието в зоната

Целите са формулирани по параметри със съответни мерни единици и целеви стойности и са представени в таблицата по-долу.

Параметър	Мерна единица	Целева стойност	Допълнителна информация	Специфични цели
Площ	Хектари	Най-малко 2,23 ha	Виж т. 5	Поддържане на площта – най-малко 2,23 ha.
Структура и функции: Присъствие на типични видове растения	Брой типични видове	Най-малко 5 вида	Типични видове: <i>Xanthium italicum</i> , <i>Artemisia annua</i> , <i>Chenopodium spp.</i> , <i>Bidens spp.</i> , <i>Myosoton aquaticum</i> , <i>Persicaria spp.</i> , <i>Potentilla supina</i> , <i>Echinochloa crus-gallii</i> , <i>Catabrosa aquatica</i> , <i>Ranunculus sceleratus</i> , <i>Rumex palustris</i> , <i>Rumex maritimus</i> , <i>Rumex conglomeratus</i> , <i>Veronica anagallis-aquatica</i> , <i>Lythrum salicaria</i> , <i>Cyperus spp.</i>	Поддържане на състоянието – присъстват поне 5 от типичните видове.
Структура и функции: Промени в хидрологичния режим свързани с отводняване и водоползване	Наличие/ липса на отводнителни съоръжения и водоползвания	Няма нови отводнителни съоръжения и водоползвания.		Поддържане на състоянието – липса на нови дейности, свързани с негативни промени на хидрологичния режим.

7. Необходимост от актуализация на СФ на защитената зона

Въз основа на събраната информация е необходима промяна в стандартния формуляр на защитената зона. Променена е площта и е добавена оценка за качество на данните.

Annex I Habitat types						Site assessment			
Code	PF	NP	Cover (ha)	Cave (number)	Data quality	A/B/C/D	A/B/C		
						Representativity	Relative Surface	Conservation	Global
3270			2,23		G	B	C	C	C

Забележка: промените са отбелязани в червено.

8. Цитирана литература

- Министерство на околната среда и водите (МОСВ). Информационна система за защитени зони от екологична мрежа Natura 2000. <http://natura2000.moew.government.bg/Home/Natura2000ProtectedSites>. Последно посетен на 15.11.2021.
- Цонев, Р. 2009. 3270 Реки с кални брегове с *Chenopodium rubri* и *Bidention* р.р.– В: Зингстра, Х., Ковачев, А., Китнаес, К., Цонев, Р., Димова, Д., Цветков, П. (ред.). Ръководство за оценка на благоприятно природозащитно състояние за типове природни местообитания и видове по НАТУРА 2000 в България. Изд. Българска фондация Биоразнообразие. София: 93-96.
- Цонев, Р. 2015. 21С3 Кални речни брегове с полурудерални съобщества от високи едногодишни хигрофити. - В: Бисерков В., Гусев Ч., Попов В., Хибаум Г., Русакова, В., Пандурски И., Узунов Й., Димитров М., Цонев Р., Цонева С. (ред.). Червена книга на Република България, Том 3. Природни местообитания”. ИБЕИ–БАН & МОСВ, София, 458 стр.
- European commission. The State of Nature in the EU – Article 17 reporting. https://ec.europa.eu/environment/nature/knowledge/rep_habitats/index_en.htm. Last visited on 15.11.2021.

Автори на текста: Росен Цонев, Чавдар Гусев, Валери Георгиев, Соня Цонева

Природно местообитание 91E0 Алувиални гори с *Alnus glutinosa* и *Fraxinus excelsior* (Alno-Padion, Alnion incanae, Salicion albae)

1. Код и наименование на типа местообитание: 91E0 *Алувиални гори с *Alnus glutinosa* и *Fraxinus excelsior* (Alno-Padion, Alnion incanae, Salicion albae)

2. Кратка характеристика на целевия обект

В това местообитание се включват крайречни гори с участие поне 4 десети на видове от род *Alnus*, *Populus*, *Salix* и *Fraxinus*. Промислените горски култури от хибридни тополи не се включват в местообитанието. Насажденията се развиват на богати почви, периодично заливани от реките. Разграничават се три подтипа: Монодоминантни гори на *Alnus glutinosa* с единично участие на *Fraxinus excelsior* (съюз Alno-Padion) в долните течения на реките; Крайречни съобщества на *Alnus glutinosa* и/или *Alnus incana* в горните и средните течения на реките (Alnion incanae) и Крайречни, заливни гори или галерии, доминирани основно от *Salix alba*, *Populus alba* и *Populus nigra* (Salicion albae). В защитената зона е разпространен последният подтип. Видовият състав е богат, като включва както влаголюбиви крайречни растения, така и видове, характерни за зоналната растителност, в която са разположени съобществата. Местообитанието е приоритетно за опазване, съгласно Директивата за местообитанията.

3. Състояние на биогеографско ниво и разпространение в мрежата

Съгласно картирането извършено през периода 2011–2013 година, местообитание 91E0 е разпространено в Алпийския, Черноморския и Континенталния биогеографски региони. При докладването, съгласно чл. 17 от Директивата за местообитанията през 2019 г., природното местообитание е посочено в благоприятно състояние по отношение на Площ на разпространение, Площ, покрита от местообитанието и Структура и функции в Континенталния и Черноморския биогеографски региони. По отношение на Алпийския биогеографски регион е посочено благоприятно състояние по отношение на Площ на разпространение и Структура и функции, като за Площ, покрита от местообитанието е посочено, че липсва информация. Тъй като при докладването през 2019 година са

посочени някои влияния и заплахи, които оказват съществено влияние върху структурата и функциите на местообитанието в Алпийския, Черноморския и Континенталния биогеографски региони, то има достатъчно основания, неблагоприятно-незадоволителната оценката на състоянието по критерий „Структура и функции“ от 2013 година да се счита все още за валидна. Най-значителните влияния и заплахи са „Почистване на речните корита“ и „Промяна на водния режим“. Други влияния и заплахи, които са от значение са „Залесяване с екзоти, неместни видове и хибриди“, „Естествени сукцесионни изменения“ и „Присъствие на инвазивни видове“. Съгласно актуалната Натура 2000 база данни (<https://cdr.eionet.europa.eu/bg/eu/n2000/envyao4wg/>), местообитанието е посочено в стандартните формуляри на 131 защитени зони, като е предмет на опазване в 126 от тях (т.е. посочено с оценка различна от D).

4. Състояние на ниво защитена зона

Съгласно Стандартния формуляр (последно актуализиран през декември 2018), състоянието на местообитанието в защитената зона е както следва:

Код	Местообитание	Площ (ха)	Качество на данните	Представителност	Площ	Степен на съхранение	Обща оценка
91E0	Алувиални гори с <i>Alnus glutinosa</i> и <i>Fraxinus excelsior</i> (<i>Alno-Padion</i> , <i>Alnion incanae</i> , <i>Salicion albae</i>)	30.22	G	B	C	B	B

Качеството на данните е оценено като G или добро, което означава че определянето на състоянието на местообитанието се основава на изследвания. Представителността е B или добра, като местообитанието е типично за защитената зона и неговото опазване е важно при нейното управление. Оценката за площ е C, като процентното съотношение (p) на площта на местообитанието в зоната, спрямо площта му в национален мащаб е $2\% \geq p > 0\%$. Степента на съхранение е B, което определя местообитанието като такова с добро съхранение. Общата оценка е B.

5. Анализ на наличната информация

При изработката на настоящия документ е използвана информацията за разпространението и състоянието на местообитанието, предоставена в Информационната система за защитени зони от екологична мрежа Натура 2000, Горската инвентаризация и Докладванията по член 17 от 2013 г. и 2019 г. Необходимо е да се отбележи, че полигоните на местообитанието не съвпадат пространствено с подотделите на горската инвентаризация. Поради тази причина, показателите на състоянието на местообитанието, налични в горската база данни не може да се използват директно, а само експертно, едновременно с оглед на ортофото изображения и след теренни проучвания. През 2021 година, беше извършено теренно проучване за актуализация на наличната информация на състоянието на местообитанието в зоната. Въз основа на анализ на данните от горската инвентаризация и на ортофото изображения, бяха избрани места за верификация на присъствие на местообитанието, както в полигони, където то вече е регистрирано, така и на потенциално нови места. Местата за верификация представляват кръг с радиус около 10 м. Наред с верификациите за присъствие беше извършена и експертна оценка, по

протезение на обследваните полигони на показатели, които липсват в данните от горската инвентаризация, такива като Количество мъртва дървесина и Наличие на големи/биотопни дървета.

6. Цели за подобряване/поддържане на природозащитното състояние на местообитанието в зоната

Специфичните природозащитни цели за защитената зона са формулирани по показатели, в приложената таблица. Целевите стойности са съгласно Ръководството за оценка на благоприятно природозащитно състояние за типове природни местообитания и видове в Натура 2000 в България. Не може да се счита, че има подобряване на природозащитното състояние на местообитанието, при увеличаване на стойностите на показателите на структура и функции - важно е те да бъдат в посочения диапазон.

Показател	Мерна единица	Целева стойност	Допълнителна информация	Специфични природозащитни и цели за защитената зона
Площ	ха	Поне 30.22 ха	Съгласно проект "Картиране и определяне на природозащитно състояние на природни местообитания и видове - фаза I", от 2013 г., площта на местообитанието в зоната е 30.22 ха. Същата площ е посочена и в актуалния стандартен формуляр. Площта, като показател, е подложена на естествени процеси, които е възможно да доведат до постепенна подмяна на едно местообитание с друго. При теренната работа в зоната през 2021 г., местообитанието се потвърди в четирите големи полигона, където то е посочено като налично, според картирането от 2013 г. При проверката на местообитанието са установени и 2 места, които са заети с издънковы хибридни тополи или от <i>Amorfa fruticosa</i> . От други проверени места, две са установени като местообитание 91F0 с доминиращ вид <i>Ulmus laevis</i> .	Поддържане на площ на местообитанието в защитената зона поне 30.22 ха. Междинна цел е да се разработи и приложи единна бъдеща схема за мониторинг на параметъра до 2025 година.
Структура и функции. Пълнота на първия	Части от единица а	От 0.6 до 1	Този показател представя степента на насищане с дървета и се изразява като съотношение на кръговата площ на наличния	Подобряване на показателя пълнота на първия дървесен

Показател	Мерна единица	Целева стойност	Допълнителна информация	Специфични природозащитни и цели за защитената зона
дървесен етаж (средно претеглена)			<p>дървостой към кръговата площ на еталонно (нормално) насаждение. Окончателната стойност на показателя се получава като средно претеглена, според площите на отделните полигони. Стойността на показателя е динамична и пряко зависи от провежданите лесовъдски мероприятия и естествени природни нарушения водещи до отпадане на дървета.</p> <p>Според анализа на наличната информация, съобразно подхода, описан в т. 5 на настоящия документ, средно претеглената пълнота на първия дървесен етаж в полигоните на местообитанието е 0.5.</p>	етаж (средно претеглена) от 0.6 до 1 до 2030 г.
Структура и функции. Състав на първия дървесен етаж (средно претеглен)	Части от десетицата	От 6 до 10 за различните видове от род <i>Salix</i> и <i>Populus</i>	<p>Съставът на първия етаж изразява относителното участие на съответните дървесни видове в насаждението, като окончателната стойност на показателя се получава като средно претеглена, според площите на отделните полигони.</p> <p>Според анализа на наличната информация, съобразно подхода, описан в т. 5 на настоящия документ, средно претегленото участие на видовете от род <i>Populus</i> и <i>Salix</i> в състава на първия дървесен етаж е около 8 десети. Горите от това местообитание в зоната не са обект на стопанска дейност и промените в състава могат да бъдат в резултат на естествени процеси, изразяващи се в преход към местообитание 91F0, и на настъпяването на инвазивни видове, като <i>Fraxinus americana</i> и</p>	Поддържане на състав на първия дървесен етаж (средно претеглен) от 6 до 10 за различните видовете от род <i>Salix</i> и <i>Populus</i> .

Показател	Мерна единица	Целева стойност	Допълнителна информация	Специфични природозащитни и цели за защитената зона
			в по-малка степен на <i>Acer negundo</i> и хибридни тополи.	
Структура и функции. Средна възраст на първия дървесен етаж (средно претеглена)	Години	Над 60, не намалява, а се увеличава	Стойността на показателя се получава като средно претеглена, според площите на отделните полигони. Според анализа на наличната информация, съобразно подхода, описан в т. 5 на настоящия документ, средно претеглената възраст на първия дървесен етаж е 50 години.	Целта е подобряване на състоянието по този показател, така че да се достигне средна възраст (средно претеглена) на първия дървесен етаж над 60 години до 2030 година.
Структура и функции. Площ на горите във фаза на старост	ха	Поне 10% от общата площ на местообитанието	Съгласно Наредба № 8 от 05.08.2011 г. за сечите в горите, обновена от 29.09.2020 г., „Гора във фаза на старост“ е гора в последната фаза на естествена динамика на горското насаждение, без значими интервенции - не е съществено повлияна от едроплощни природни нарушения и антропогенни въздействия, като по този начин притежава екосистемни характеристики на предклимаксно съобщество. Няма обявени Гори във фаза на старост, въпреки че има налични стари дървета от върби и тополи.	Целта е подобряване на състоянието по този показател, като поне 10% от общата площ на местообитанието бъдат обявени като Гори във фаза на старост.
Структура и функции. Количество мъртва дървесина	% или м ³ /ха	Поне 60% от площта на местообитанието се характеризира с общо количество мъртва дървесина от поне 10% от запаса, но не по-малко от	Мъртвата дървесина може да бъде стояща или лежаща. Минималният диаметър на лежащата мъртва дървесина е 8 см, а на стоящата – 16 см. Според анализа на наличната информация, съобразно подхода, описан в т. 5 на настоящия документ, количеството мъртва дървесина отговаря на целевата стойност.	Целта е поддържане на състоянието по този показател.

Показател	Мерна единица	Целева стойност	Допълнителна информация	Специфични природозащитни и цели за защитената зона
		20 м ³ /ха, също така и с не по-малко от 10 стоящи мъртви дървета		
Структура и функции. Наличие на големи/биотопни дървета	Брой на ха	Поне 60% от площта на местообитанието се характеризира с наличието на най-малко 10 големи/биотопни дървета на ха	Най-подходящо е биотопните дървета да са разположени на групи, а не като единични дървета. Според анализа на наличната информация, съобразно подхода, описан в т. 5 на настоящия документ, броят биотопни дървета отговаря на целевата стойност.	Целта е поддържане на състоянието по този показател.

7. Необходимост от актуализация на СФ на защитената зона

Не е необходима промяна на Стандартния формуляр за данни.

8. Използвана литература

Бисерков, В. (гл. ред.). Червена книга на Република България, Том III - Природни местообитания. <http://e-ecodb.bas.bg/rdb/bg/vol3/>. Последно посетен на 02.11.2021 г
Министерство на околната среда и водите (МОСВ). Информационна система за защитени зони от екологична мрежа Natura 2000. <http://natura2000.moew.government.bg/Home/Natura2000ProtectedSites>. Последно посетен на 03.11.2021 г.

Изпълнителна агенция по горите (ИАГ). Лесоустройствени проекти. <http://www.procurement.iag.bg:8080/cgi-bin/lup.cgi>. Последно посетен на 03.11.2021 г.

Зингстра, Х., А. Ковачев, К. Китнаес, Р. Цонев, Д. Димова, П. Цветков (ред.) 2009. Ръководство за оценка на благоприятно природозащитно състояние за типове природни местообитания и видове по НАТУРА 2000 в България. Изд. Българска фондация Биоразнообразие. София, 630 стр.

Официален вестник на Европейския съюз. 2011. Решение за изпълнение на Европейската комисия от 11 юли 2011 година, относно тълкование на формуляра за представяне на информация за зони по Natura 2000 (нотифицирано под номер С(2011) 4892) (2011/484/ЕС). L 198/39. <https://eur-lex.europa.eu/legal-content/BG/TXT/?uri=CELEX:32011D0484>. Последно посетен на 30.09.2021 г.

European commission. The State of Nature in the EU – Article 17 reporting. https://ec.europa.eu/environment/nature/knowledge/rep_habitats/index_en.htm. Last visited on 07.10.2021.

Автори: Цветан Златанов, Георги Хинков, Георги Гогушев, Магдалена Златанова

Безгръбначни животни

Природозащитни цели за 1032 *Unio crassus*

1. Код и наименование на вида: 1032 *Unio crassus* – Овална речна мида

2. Кратка характеристика на целевия обект

Черупката на овалната речна мида е дебелостенна, с овална форма, като най-изпъкналата ѝ част (погледнато дорзално) е около средата. Височината на черупката е два пъти по-малка от дължината. Зъбите на ключа са масивни и пирамидални. Видът е силно изменчив. Достига дължина до 70-78 mm и височина до 30-37 mm. Близки до него са другите два вида от род *Unio* – *Unio pictorum* и *Unio tumidus*, които също са разпространени в България. По посочените по-горе белези овалната речна мида лесно може да се разпознае.

Обикновено индивидите са разделнополови (в реките и големите езера), но популациите, изолирани в стари речни мъртвици и други по-малки стагнантни водоеми са съставени от хермафродитни форми. Мидите достигат полова зрялост след третата година. По хрилете им се развиват до 130 000 яйца. Развитието протича с метаморфоза - паразитна ларва глохидиум, която се прикрепя към различни видове риби (Жадин 1952). У нас яйцата се оплождат от края на април до юни, а узряването на глохидиите в мидите и изхвърлянето им във водата продължава до август. Престоаяването на яйцата и глохидиите в хрилете на мидите продължава от 20 до 40 дни (Бончева 1964). След изхвърлянето им те заразяват различни видове риби гостоприемници, като *Cottus gobio*, *Phoxinus phoxinus*, *Squalius cephalus*, *Scardinius erythrophthalmus*, *Gymnocephalus cernua* и *Perca fluviatilis*, прикрепят се предимно към хрилете им, като този период на паразитиране на ларвата продължава около 5 седмици (Bachmann 2000, Aldridge et al. 2011).

Видът е заравящ се филтратор, обикновено се среща на дълбочина от 1.0-1.5 m (Angelov 2000). Средната численост на популациите в България е достигала до 80-90 ind./m² на някои места в р. Дунав (Angelov 2000). Ние я установяваме с ниска численост в р. Дунав и със сравнително висока на места в горните и средните течения на дунавските притоци.

Видът е особено чувствителен към понижени концентрации на разтворения кислород и еутрофицирането на водоемите, в резултат на климатичните промени, седиментацията, замърсяването на водата, както и към промени във видовия състав на ихтиофауната. Ювенилните екземпляри са особено чувствителни към промени в хидрохимичните показатели, като е регистрирана повишена смъртност при концентрации над 2.0-2.3 mg NO₃-N/l (Zettler, Jueg 2007). При възрастните размножаването спира при нива на нитратите над 10 mg/l (Schultes 2010, Aldridge et al. 2011). Намаляване на числеността на рибните популации в резултат на замърсяване на водата, коригиране на речните корита, построяване на язовири, и хищничество на чуждите видове също неминуемо води до намаляване на популациите на *U. crassus* (Nordsieck 2010, Aldridge et al. 2011).

Овалната речна мида (*Unio crassus*) е с висок природозащитен статус: видът е включен в Червения списък на Международния съюз за опазване на природата и природните ресурси (**IUCN Red List**) в категорията уязвим вид (VU); защитен е от Директива 92/43/ЕЕС за опазване на природните местообитания и на дивата флора и фауна (**Habitats Directive**) - Приложение II и IV, и от Закона за биологичното разнообразие в България (2002 г.).

Характеристики на *местообитанието*. Предпочита реки и потоци с чиста течаща вода, високо съдържание на кислород и пясъчно-чакълесто дъно. В Югоизточна Европа се среща и в литорала на езера с течаща вода (Zajac 2009, Schultes 2010, Aldridge et al.

2011). Видът е широко разпространен в България: в р. Дунав и предимно в средните течения на вътрешните реки от трите водосборни басейна в страната - Дунавския, Черноморския и Егейския. Среща се от 0 до 930 m надморска височина, като предпочита тинесто-глинесто или тинесто-чакълесто/пясъчно дъно.

3. Състояние на биогеографско ниво и разпространение в мрежата

Съгласно докладването по чл. 17 на Директивата за местообитанията през 2013 г. (за периода 2007-2012 г.), състоянието на вида във всички биогеографски региони е благоприятно (FV) по всички параметри. При докладването през 2019 г. (за периода 2013-2018 г.), оценката за състоянието на вида е променена и за трите биогеографски региона. За Алпийския регион състоянието е променено от благоприятно в неизвестно за ареал и популация и от благоприятно в неблагоприятно-незадоволително (U1) за перспективи и обща оценка. За Континенталния и Черноморския региони състоянието на вида е променено от благоприятно в неизвестно за популация, перспективи и обща оценка. (Източник на информацията: <https://nature-art17.eionet.europa.eu/article17/species/report/?period=5&group=Molluscs&country=BG®ion=>)

По проекта "Картиране и определяне на природозащитното състояние на природни местообитания и видове - фаза I", в общия доклад за целевия вид Овална речна мида (*Unio crassus*) като основни заплахи за вида са посочени следните негативни фактори:

- Използване на биоциди, хормони и химикали в земеделието (A07) и в горското стопанство (B04);
- Замърсяване на повърхностни води от промишлени инсталации (H01.01), от селскостопанските и горски дейности (H01.05) и от битова канализация и отпадъчни води (H01.08)
- Канализиране и отклоняване на води (J02.03);
- Малки проекти за ВЕЦ, преливници (J02.05.05);
- Черпене на повърхностни води за земеделие (J02.06.01);
- Черпене на повърхностни води от ВЕЦ (J02.06.06). (Източник на информацията: <http://natura2000.moew.government.bg/Home/Reports?reportType=Invertebrates>)

Видът е записан в Стандартните формуляри за данни на 127 зони.

4. Състояние на вида в защитена зона „Остров Близнаци“

Съгласно Стандартния формуляр за данни (СФ) за защитена зона „Остров Близнаци“, видът е рядък „R“, данните за вида в зоната са със средно качество „M“, оценката за популация е „C“ (до 2% от националната популация на вида), степента на опазване е „A“ (отлично съхранение), популацията е неизолирана в рамките на разширен ареал на разпространение (оценка „C“), а общата оценка за стойността на зоната за съхраняването на вида е „B“ (добра стойност). (Източник на информацията: http://natura2000.moew.government.bg/PublicDownloads/Auto/PS_SCI/BG0000532/BG0000532_PS_16.pdf)

Species					Population in the site				Site assessment						
G	Code	Scientific Name	S	NP	T	Size		Unit	Cat.	D.qual.	A/B/C/D		A/B/C		
						Min	Max				Pop.	Con.	Iso.	Glo.	
I	1032	<i>Unio crassus</i>			p	16770	16770	i	R	M	C	A	C	B	

5. Анализ на наличната информация

В рамките на проекта "Картиране и определяне на природозащитното състояние на природни местообитания и видове - фаза I" за периода 2011-2012 г. в зоната са изследвани 4 трансекта по 100 m и видът е установен в 2 находища с общо 23 черупки. Средната стойност на обилието на вида в зоната е 0,06 ind./m² (600 ind./ha). Площта на ефективно заетите местообитания е 15,17 ha, а общата площ на потенциалните местообитания е 27,95 ha. Отчетени са увредени местообитания по параметрите строителство на хидротехнически съоръжения, промяна на брега и антропогенно присъствие и поради това оценката за вида в зоната е неблагоприятно-незадоволително състояние (Източник на информацията: специфичен доклад за вида в 33 „Остров Близнаци“, публикуван на страницата на Информационната система на защитените зони от екологичната мрежа Natura 2000)

Информация за вида в 33 „Остров Близнаци“, базираща се на данни от проекти, осъществени след 2013 г.

По проекта "Подобряване на Информационната система към Националната система за мониторинг на биологичното разнообразие, IBBS, Д-33-72/20.07.2015 г.", финансиран по Програма BG03 „Биоразнообразие и екосистемни услуги“, през 2015 и 2016 г. са проведени две експедиции по р. Дунав, нейните притоци и прилежащите ѝ стоящи водоеми. През м. ноември 2015 г. в 33 „Остров Близнаци“ е изследван един 100 m трансект от зоната – литорала на р. Дунав при с. Симеоново. Овалната речна мида е установена с 6 черупки (0,06 ind./m², 600 ind./ha).

В рамките на проекта ESENIAS-TOOLS (Д-33-51/30.06.2015 г.), финансиран от Финансовия механизъм на Европейското икономическо пространство, програма BG03 „Биологично разнообразие и екосистеми“, през 2015 и 2016 г. са проведени няколко експедиции по р. Дунав и прилежащите ѝ стоящи водоеми. По време на една от тях, през м. септември 2015 г., в 33 „Остров Близнаци“ са изследвани 2 участъка от зоната – литорала на р. Дунав при с. Симеоново, под и над кея. И в двата изследвани трансекта овалната речна мида не е установена.

Данни от теренните изследвания през 2021 г.

През м. септември 2021 г. беше проведено теренно проучване в 33 „Остров Близнаци“ при подходящи условия за провеждане на изследванията – много ниско ниво на р. Дунав и свободен достъп до о-в Голям Близнак. Защитената зона беше проучена в 100 m трансекти от 3 участъка на зоната: 2 трансекта на о-в Голям Близнак (от вътрешната и външната страна на острова) и 1 трансект от литорала на р. Дунав при с. Симеоново. Овалната речна мида беше регистрирана и в трите изследвани участъка с общо 2 живи индивида и 13 черупки (от вътрешната страна на о-в Близнак – 2 живи и 5 черупки; от външната страна на о-ва – 2 черупки; от литорала при с. Симеоново – 6 черупки). Констатираното средно обилие на вида в изследваните трансекти е 0,05 ind./m² (500 ind./ha) Установеното при това изследване обилие на овалната речна мида в 33 „Остров Близнаци“ съответства на установеното по време на проекта за картиране средно обилие на вида в зоната (0,06 ind./m², 600 ind./ha).

6. Цели за подобряване/поддържане на природозащитното състояние на вида в зоната

Параметър	Мерна единица	Целева стойност	Допълнителна информация	Специфични цели
Популация: Брой находища на	Брой квадрати 1x1 km с регистрация на индивиди или	Най-малко 3	Съгласно специфичния доклад, публикуван на страницата на	Поддържане срещането на вида в най-малко

Параметър	Мерна единица	Целева стойност	Допълнителна информация	Специфични цели
вида в зоната	техни останки		Информационната система за защитените зони от екологичната мрежа Natura 2000 видът е регистриран в 2 находища в челото на островите Голям и Малък Близнак. При проведените изследвания през периода 2014-2021 г. той отново е регистриран в 2 находища от челото на о-в Голям Близнак, които попадат в един и същи грид от 1x1 km. Има и едно новоустановено находище (литорала на р. Дунав при с. Симеоново), т.е. броят на находищата на вида в зоната става 3. Тук броят на находищата е дефиниран спрямо грид от 1x1 km, т.е. за находище считаме всеки линеен километър по течението на обитаван от вида лотичен или квадратен километър от лентичен воден обект.	3 квадрата в защитената зона.
Популация: Плътност на популацията	Брой индивиди/m ² Реф. ст-ст: $Ab = 0,06 \text{ ind./m}^2$ ($\pm 0,07$)	$Ab \geq 0,06$	Плътността се определя като средна стойност от пробовземанията на единица площ от дъното на водоем (m ²) и екстраполация върху нефрагментирана част от местообитанието.	Поддържане плътността на популацията в находищата на вида.
Местообитание: Обща площ на потенциалните местообитания в зоната	Хектар (ha)	Най-малко 27,95 ha	Съгласно специфичния доклад за вида в зоната, публикуван в „Информационна система за защитени зони от екологичната мрежа Natura 2000 на МОСВ“, площта на потенциалните местообитания на вида е 27,95 ha.	Поддържане площта на потенциалните местообитания
Структура и функции на местообитанията: Цялост на местообитанието	Процент от местообитанията на вида	До 1% от местообитанията на вида са засегнати	Според доклада, публикуван в „Информационна система за защитени зони от екологичната мрежа Natura 2000 на МОСВ“, до 10% от обитаваните от вида местообитания са увредени, като за увреден участък ще считаме наличие на	Подобряване състоянието по структура и функции на местообитанието чрез достигане на следните целеви показатели: 1) Фрагментация

Параметър	Мерна единица	Целева стойност	Допълнителна информация	Специфични цели
			хидротехническо съоръжение или значителна промяна на брега и/или речното корито на един линеен километър по коритото или брега на обитаван от вида воден обект. Всяка промяна на брега се екстраполира като километър от местообитанието на вида, съотнесен към площта на местообитанието в този участък.	на местообитанията – над 99% от местообитанията не са фрагментирани, т.е., водните тела не са прекъснати/преградени с хидротехнически съоръжения. 2) Структура на местообитанията – над 99% от водните тела са в добро хидроморфологично състояние, т.е. брегът и дъното са в естествено състояние.
Структура и функции на местообитанията: Екологично състояние на водните тела с потенциални местообитания за вида въз основа на биологичните елементи за качество (БЕК Макрозообентос, Фитобентос, Риби, Макрофити)	5 степенна скала за екологично състояние съгласно РДВ	По-висока или равна на 2 – Добро състояние/Добър потенциал	РДВ използва екологичния статус на водните тела въз основа на биологичните елементи за качество (БЕК) като по комплексен и прецизен параметър. Екологичното състояние на водните тела се оценява чрез 5 степенна скала: 1 – Отлично; 2 – Добро; 3 – Умерено; 4 – Лошо; 5 – Много лошо. .Съгласно ПУРБ 2016-2021 г., екологичното състояние на водата в река Дунав е определено с (3) като „умерено“, което говори, че по този параметър оценката би трябвало да бъде неблагоприятно-незадоволително състояние.	Подобряване на екологичното състояние на водните тела с подходящи местообитания за вида, до достигане на стойност по-висока или равна на 2 – Добро състояние/Добър потенциал

7. Необходимост от актуализация на СФ на защитената зона

На този етап не се предлага промяна в СФ.

8. Цитирана литература

- Бончева, Е. Г. 1964. Видова състав, екология, биология и стопанско значение на род *Unio* (сем. Unionidae) в р. Дунав и притоците ѝ. Дипломна работа, Биологически факултет, Катедра по хидробиология и рибарство, СУ “Св. Климент Охридски”, София, 57 стр.
- Проект Д-33-72/20.07.2015 „Подобряване на Информационната система към Националната система за мониторинг на биологичното разнообразие (IBBIS), финансиран от Финансовия механизъм на Европейското икономическо пространство (ФМ на ЕИП) 2009–2014, програма BG03 „Биологично разнообразие и екосистеми“.
- Проект Д-33-51/30.06.2015 „Мрежата за инвазивни чужди видове в Югоизточна Европа – средство в подкрепа на управлението на чужди видове в България/East and South European Network for Invasive Alien Species – a tool to support the management of alien species in Bulgaria (ESENIA-S-TOOLS), финансиран от Финансовия механизъм на Европейското икономическо пространство (ФМ на ЕИП) 2009–2014, програма BG03 „Биологично разнообразие и екосистеми“.
- Жадин, В. И. 1952. Моллюски пресных и солоноватых вод СССР. Москва – Ленинград, Изд-во АН СССР, 376 стр.
- Aldridge, D., Fehér, Z. & von Proschwitz, T. 2011. *Unio crassus*. *The IUCN Red List of Threatened Species* 2011: e.T22736A9381770. Downloaded on 15 October 2021.
- Angelov, A. 2000. Catalogus faunae bulgaricae. 4. Mollusca: Gastropoda et Bivalvia aquae dulcis. Sofia, Pensoft, 57 pp.
- European commission. The State of Nature in the EU – Article 17 reporting. <https://nature-art17.eionet.europa.eu/article17/species/report/?period=5&group=Molluscs&country=B®ion=>. Last visited on 01.11.2021.
- Nordsieck, R. 2010. River mussel: *Unio crassus*. Available at: http://www.weichtiere.at/english/bivalvia/river_mussel.html.
- Schultes, F.W. 2010. Animal Base species summary: *Unio crassus*. Available at: <http://www.animalbase.uni-goettingen.de/zooweb/servlet/AnimalBase/home/species?id=1561>.
- Zajac, K. 2009. Thick shelled river mussel: *Unio crassus* . Available at: <http://www.iop.krakow.pl/pckz/opis.asp?id=130&je=en>.
- Zettler, M. L., U. Jueg 2007. The situation of the freshwater mussel *Unio crassus* (Philipsson, 1788) in northeast Germany and its monitoring in terms of the EU Habitat Directive. *Mollusca*, 25 (2): 165-174.

Автор: Милчо Тодоров

Риби

Природозащитни цели за 4125 *Alosa immaculata*

1. Код и наименование на вида: 4125 *Alosa immaculata* – Карагъоз

2. Кратка характеристика на целевия обект

Риба от сем. Селдови (Clupeidae). Тялото е удължено, ниско, странично сплеснато, със силно изразен коремен кил от шиповидни люспи. Главата е къса, ниска. Челюстите са еднакво дълги, със зъби. За разлика от другите родове от семейството устата е голяма, а горната челюст е изрязана по средата. Масните клепачи са силно развити. Хрилните капачета са с ясни радиални бразди. Зад тях на тялото има едно тъмно петно. Гръбната перка е с 3-5 твърди и 12-16 меки лъча. Гръдните перки са къси.

Видът е разпространен в Черно и Азовско море.

Проходна риба. По-голяма част от живота си прекарва в морето, а за размножаване навлиза в р. Дунав и други големи реки. Полово съзрява на 3-4 години. През март-април се появява в крайбрежните морски води, след което започва размножителната миграция в реките. Размножава се през май-юни, като повечето риби след това умират и само малка част се връщат в морето. Хайверът е плаващ и се носи по течението, както и новоизлюпените рибки. Възрастните се хранят с риба и виспи ракообразни. По време на размножителната миграция в реките не се хранят.

Обект за стопански риболов в крайбрежните морски води и в р. Дунав.

Характеристики на местообитанието в България. Пелагична риба, активен плувец, обитава райони, отдалечени от брега. В българските крайбрежни морски води се появява през март-април. В българския участък от р. Дунав, където се размножава, навлиза през май-юни. Интензивността на миграцията зависи от температурата на водата и режима на оттока в р. Дунав.

3. Състояние на биогеографско ниво и разпространение в мрежата

При докладването от 2013 г. съгласно чл. 17 от Директивата за местообитанията (92/43/ЕИО) видът е оценен в Благоприятно ПС по всички показатели в Континенталния биогеографски регион, но е отбелязано, че няма данни и не е ясно на базата на каква информация е направена тази оценка. Съгласно данните от последното докладване (2013-2018) състоянието е неизвестно (XX).

Видът е предмет на опазване в 31 защитени зони (посочен в стандартните формуляри с оценка различна от D).

Източник на информацията: <https://nature-art17.eionet.europa.eu/article17/species/report/>

Основните заплахи за вида могат да бъдат резюмирани до следните негативни фактори:

1. Пряко въздействащи негативни антропогенни фактори:

- Замърсяване на водите;
- Риболов, в т.ч. браконьерски.

4. Състояние на ниво защитена зона

Species			Population in the site							Site assessment				
G	Code	Scientific Name	S	NP	T	Size		Unit	Cat.	D.qual.	A B C D	A B C		
						Min	Max				Pop.	Con.	Iso.	Glo.
F	4125	<i>Alosa immaculata</i>			r				C	DD	C	B	C	B

Източник:

<http://natura2000.moew.government.bg/Home/ProtectedSite?code=BG0000532&siteType=HabitatDirective>

Информацията в Стандартния формуляр на защитената зона е попълнена на база докладването по член 17 от Директивата за местообитанията през 2013 г., тъй като няма специфичен доклад за вида в защитената зона от 2013 г.

Качеството на данните за карагъза е оценено като „недостатъчно данни“ (DD). Опазването на местообитанията на вида е оценено с „В“ (добро опазване). Изолираността на популацията е оценена с „С“ (не изолирана популация в широк обхват на разпространение). Цялостна оценка на стойността на зоната за опазването на вида попада в категорията „В“ (добра стойност).

5. Анализ на наличната информация

Не е ясно дали видът е регистриран през 2013 г. в зоната по време на проект „Картиране и определяне на природозащитното състояние на природни местообитания и видове - фаза I“, подобен доклад няма в съответния сайт:

<http://natura2000.moew.government.bg/Home/ProtectedSite?code=BG0000532&siteType=HabitatDirective>. В стандартния формуляр няма информация за числеността на популацията.

Участъкът от река Дунав в зоната, според своите хидроморфологични характеристики представлява подходящо местообитание за размножаване на вида и ефективен екокоридор за връзка с останалите части на популацията, тъй като няма прегради, нарушаващи коридорните функции.

Според информация от стопанския риболов в р. Дунав за последните 5 години, декларираните улови на карагъз варират от 0,5 до 2,5 т. Измененията в уловите са свързани с интензивността на размножителната миграция в р. Дунав, но и от силата на риболовния натиск в румънския участък на реката – от делтата до гр. Кълъраш.

През юни 2021 г. е извършено пробонабиране в откритата централна част на реката с добре изразено течение. Използван е Подход за мониторинг на карагъз в р. Дунав, приет в Националната система за мониторинг на биологичното разнообразие:

(http://eea.government.bg/bg/bio/nsmbr/praktichsko-rakovodstvo-metodiki-za-monitoring-i-otsenka/Podhod_Dunav_Alosa.pdf): Извършено е двукратно пробонабиране с плаваща хрилна мрежа с дължина 100 м и размер на отворите 3 см. Дължината на трансектите е около 800 м. При този подход числеността на рибите се определя като индивиди на единица риболовно усилие (инд./ЕРУ). При определяне на ЕРУ се отчитат размерите на мрежата, времето на експозиция и разстоянието, което е изминато за това време. Не е регистриран нито един екземпляр на вида в нито един от трансектите.

Получена е информация за улови от стопанския риболов в р. Дунав в границите на 33.

Според резултатите на проекта „Картиране и определяне на природозащитното състояние на природни местообитания и видове - фаза I“ не се отчита съществен натиск в зоната, който да застрашава вида. По време на теренните проучвания не бяха установени допълнителни сериозни заплахи. Те на този етап не биха могли да се отразяват върху популацията на вида в зоната, освен интензивния риболов.

Според СФ най-значими заплахи в зоната са: риболов с мрежи, който има вероятност да се отразява пряко на вида и затлачване по естествени причини.

Не трябва да се пренебрегва влиянието на кумулативния натиск от други страни по поречието на Дунав, тъй като целият участък на Долен Дунав под яз. Железни Врата е международен и е повлиян от антропогенния натиск в по-горните участъци на реката. Цялостният кумулативен натиск на този етап не може да бъде отчетен.

6. Цели за подобряване/поддържане на природозащитното състояние на местообитанието/вида в зоната.

Целите са формулирани по показатели, в таблицата по-долу.

Параметър	Мерна единица	Целева стойност	Допълнителна информация	Специфични цели на опазване за зоната
Плътност на популацията	Брой индивиди в хванати с единица риболовно усилие (инд./ЕРУ)	Минимум 20	<p>Няма данни за регистрация на вида по време на проект „Картиране и определяне на природозащитното състояние на природни местообитания и видове - фаза I“. Видът не е регистриран в зоната и през 2021 г., когато е проведено теренно проучване на 2 трансекта по ок. 800 м. Информацията от стопанския риболов показва ниска и непостоянна численост в границите на 33. Минималната целева стойност на популацията се определя на базата на изведените референтни стойности за БПС в Методологията за оценка на състоянието на риби (НСМСБР): 20-50 бр. екз./ЕРУ – отговаря на „благоприятно състояние“, <20 бр. екз./ЕРУ – отговаря на „неблагоприятно незадоволително състояние“, а <5 екз./ЕРУ – на „неблагоприятно лошо състояние“.</p> <p>По отношение на натиска, този конкретен речен участък в рамките на защитената зона може да се счита за хомогенен и незначителен.</p> <p>От друга страна, кумулативният натиск с източници извън зоната може също да бъде значим, но към момента не може да бъде отчетен.</p> <p>Според наличната информация ПС на вида в зоната по този критерий е „Неблагоприятно-незадоволително“.</p>	Постигане и поддържане на популационна плътност от минимум 20 инд./ЕРУ в р. Дунав през размножителния период
Местообитание на вида: речна мрежа, представяваща потенциално местообитание	км	Най-малко 10 км	<p>Като размер на местообитанието на вида се определя дължината на участъка от р. Дунав в границите на 33 Чрез ГИС анализ е установено, че 10 км от р. Дунав в защитената зона отговарят на посочените критерии. Според наличните данни за вида, той присъства в 33 само през размножителния период.</p>	Поддържане на речната мрежа, представляваща подходящо местообитание, обитавано

Параметър	Мерна единица	Целева стойност	Допълнителна информация	Специфични цели на опазване за зоната
ние за вида				от вида, най-малко 10 км.
Местообитание на вида: Степен на свързаност на местообитанието на вида	5 степенна скала за всяка бариера	Степен 1 за всяка бариера	<p>Методът за оценка на миграционните бариери е променен. Не е приложена същата методология като тази по проект „Картиране и определяне на природозащитното състояние на природни местообитания и видове - фаза I“. Текущата оценка на свързаността на местообитанията на вида е направена на базата на оценката на миграционните бариери, направена на базата на 5-степенна скала, съгласно ПУРБ 2016-2021г. и финалния доклад по проект на МОСВ „Изпълнение на програмата за хидроморфологичен мониторинг на повърхностни води за 2011 г. във връзка с оценка на хидроморфологичното състояние на повърхностните водни тела“.</p> <p>Натискът от изграждане на миграционни бариери е оценен съгласно приетите критерии, използвайки 5 степенна скала.</p> <p>На базата на информацията в ПУРБ 2016-2021 г. и пробонабирането през 2021 г., може да се направи изводът, че натискът от изграждане на миграционни бариери за речните участъци, представляващи подходящи местообитания за вида (в границите зоната), е от Степен 1 – няма миграционни бариери в зоната и всички видове риби преминават безпрепятствено по време на период на маловодие. По този показател състоянието на вида в зоната е благоприятно.</p>	Поддържа не на свързаност на местообитанието на вида от Степен 1 за всяка бариера в речния участък.
Местообитание на вида: Екологично състояние на водните тела с потенциал и местообитания за вида въз основа	5 степенна скала за екологично състояние съгласно РДВ	По-висока или равна на 2 – Добър потенциал	Съгласно методологията за определяне на природозащитното състояние на видовете по проект „Картиране и определяне на природозащитното състояние на природни местообитания и видове - фаза I“, параметъра „сапробен статус“ се използва за да се оцени състоянието на местообитанията им. РДВ използва екологичния статус на водните тела чрез биологичните елементи за качество като параметър като по комплексен и прецизен параметър. Екологичното състояние на	Подобряване на екологичното състояние на водните тела с подходящи местообитания за

Параметър	Мерна единица	Целева стойност	Допълнителна информация	Специфични цели на опазване за зоната						
на биологичните елементи за качество (БЕК Макрозообентос, Фитобентос, Риби, Макрофити)			<p>водните тела се оценява чрез 5 степенна скала:</p> <table border="1" style="margin-left: auto; margin-right: auto;"> <thead> <tr> <th>ЕС/ЕП</th> </tr> </thead> <tbody> <tr> <td>1 - Отлично</td> </tr> <tr> <td>2 - Добро</td> </tr> <tr> <td>3 - Умерено</td> </tr> <tr> <td>4 - Лошо</td> </tr> <tr> <td>5 - Много лошо</td> </tr> </tbody> </table> <p>Съгласно ПУРБ 2016-2021 г. целият български участък от р. Дунав представлява силно модифицирано водно тяло (http://www.bd-dunav.org/uploads/content/files/upravlenie-na-vodite/PURB-2016-2021-final/Razdel-1/prilojenia_R1/Pril_1244.pdf). Екологичният потенциал на р. Дунав е оценен като Умерен, (3), (https://www.eea.europa.eu/data-and-maps/explore-interactive-maps/water-framework-directive-quality-elements?utm_source=EEASubscriptions&utm_medium=RSSFeeds&utm_campaign=Generic).</p>	ЕС/ЕП	1 - Отлично	2 - Добро	3 - Умерено	4 - Лошо	5 - Много лошо	<p>вида, до достигане на стойност от по-висока или равна на 2 – Добър потенциал</p> <p>Междинна цел:</p> <p>Установяване на източниците на замърсяване, които са причина за умереното състояние на водните тела с подходящи местообитания за вида в зоната.</p>
ЕС/ЕП										
1 - Отлично										
2 - Добро										
3 - Умерено										
4 - Лошо										
5 - Много лошо										

7. Необходимост от актуализация на СФ на защитената зона

В съответствие с методиката, приложима за пробонабиране на карагъоз, най-подходящата популационна единица за определянето на състоянието на вида е индивиди на единица риболовно усилие (инд./ЕРУ). Тази единица обаче засега не е приета за оценка на видове риби при докладванията в ЕК. Затова, като се има предвид високата сезонна вариабилност на числеността на вида в зоната и с оглед унифицирането на подхода за внасянето на данни в СФ на този етап като единица за оценка се използва „Площ“ (area) на местообитанията. Видът присъства в зоната само по време на миграция и размножаване (април-юни), като през останалото време на годината обитава Черно Море. В зоната липсва съществен антропогенен натиск, опазването на вида е отлично. Поради тези причини са нанесени съответните корекции в СФ:

Species			Population in the site								Site assessment			
G	Code	Scientific Name	S	NP	T	Size		Unit	Cat.	D.qual.	A B C D		A B C	
						Min	Max				Pop.	Con.	Iso.	Glo.
F	4125	Alosa immaculata			r	5391900	5391900	area	P	G	C	A	C	B

5610432-

8. Цитирана литература

- Големански, В. и др. (ред.) 2011. Червена книга на Република България. Том 2. Животни. ИБЕИ - БАН & МОСВ, София. Електронно издание: Том II - Животни (bas.bg)
- Дренски, П. 1948. Състав и разпространение на рибите в България. – Годишник на Софийския университет – Природо-математически факултет, 44(3): 11–71.
- Дренски, П. 1951. Рибите в България. Фауна на България II. С., БАН, 270 с.
- Живков, М., К. Проданов, Т. Тричкова, Г. Райкова-Петрова, П. Иванова. 2005. Рибите в България – проученост, опазване и устойчиво използване. – В: Петрова А. (ред.), Съвременен състояние на биоразнообразието в България – проблеми и перспективи, Българска биоплатформа, С., "Дракон", 247–282.
- ИАОС. Теренни проучвания на разпространение на видове/оценка на състоянието на видове и хабитати на територията на цялата страна - I фаза. <http://eea.government.bg/bg/bio/opos/activities-results/ribi>
- Информационна система за защитени зони от екологична мрежа НАТУРА 2000. [http://natura2000.moew.government.bg/;](http://natura2000.moew.government.bg/)
<http://natura2000.moew.government.bg/Home/Reports?reportType=Fishes>
- Карапеткова, М. 1972. Ихтиофауна на р. Янтра. – Изв. на Зоолог. инст. с музей, 36: 149–182.
- Карапеткова, М. 1994. Гръбначни животни. – В: Русев Б. (ред.), Лимнология на българските дунавски притоци, МОСВ, С., БАН, 175–186.
- Карапеткова, М., М. Живков. 1995. Рибите в България. С., "Гей-Либрис", 247 с.
- Ковачев, В. 1923. Сладководната ихтиологична фауна на България. – Архив на Министерството на земеделието и държавните имоти, 3: 1–164.
- Маринов, Б. 1966. Върху ихтиофауната на българския участък на река Дунав. – Изв. на Зоолог. инст. с музей, 20: 139–155.
- Маринов, Б. 1978. Ихтиофауната на българския сектор на река Дунав и нейното стопанско значение. – В: Русев Б., В. Найденов (ред.), Лимнология на българския сектор на р. Дунав. С., БАН, 201–228.
- Моров, Т. 1931. Сладководните риби в България. С., "Художник", 93 с.
- Национална система за мониторинг на биологичното разнообразие (НСМБР). <http://eea.government.bg/bg/bio/nsmbri/praktichsko-rakovodstvo-metodiki-za-monitoring-i-otsenka/ribi>.
- Проект DIR-59318-1-2 „Картиране и определяне на природозащитното състояние на природни местообитания и видове - фаза I", 2013.
- Проект DIR-5113024-1-48 "Теренни проучвания на разпространение на видове/оценка на състоянието на видове и хабитати на територията на цялата страна - I фаза".
- Управление на защитените зони по „Натура 2000“. Разпоредбите на член 6 от Директива 92/43/ЕИО за местообитанията.

- https://ec.europa.eu/environment/nature/natura2000/management/docs/art6/BG_art_6_guide_jun_2019.pdf
- Шишков Г. 1939. Няколко думи за риболова по р. Искър. – Рибарски преглед, 9(8): 4–7.
- Информация от ИАРА за улов на риба и други водни организми в р. Дунав (2016-2020 г.)
- Apostolou A., L. Pehlivanov, M. Schabuss, H. Zorning 2021. Monitoring fish in Lower Danube River main channel by applying various sampling methodologies. Acta Zool. Bulg., 73 (2): 269-274.
- Bauer, C. Bobeldy, A., Lamberti G. 2006. Predicting habitat use and trophic interactions of Eurasian ruffe, round gobies, and zebra mussels in nearshore areas of the Great Lakes. – Biol Invasions, DOI 10.1007/s10530-006-9067-8
- Bern Convention on the Conservation of European Wildlife and Natural Habitats. <https://www.coe.int/en/web/bern-convention>
- CEN - EN 14011, 2003. Water quality - Sampling of fish with electricity. Brussels, 16 p. 3–680.
- Froese, R., D. Pauly. Editors. 2021. FishBase. World Wide Web electronic publication. www.fishbase.org, (06/2021): Search FishBase (mnhn.fr)
- IUCN 2021. The IUCN Red List of Threatened Species. Version 2021-2. <https://www.iucnredlist.org>.
- Juza T., Blabolil P., Baran R., Barton B., Cech M., Drastik V., Frouzova J., Holubova M., Ketelaars H., Kocvara L., Kubecka J., Muska M., Prchalova M., Riha M., Sajdlova Z., Smejkal M., Tuser M., Vasek M., Vejrik L., Vejrikova I., Wagenvoort A., Zak J., Peterka J. 2018. Collapse of the native ruffe (*Gymnocephalus cernua*) population in the Biesbosch lakes (the Netherlands) owing to round goby (*Neogobius melanostomus*) invasion. Biol. Invasions, 20:1523–1535
- Kottelat, M., J. Freyhof, 2007. Handbook of European freshwater fishes. Publications Kottelat, Cornol and Freyhof, Berlin. 646 pp.
- Naseka, A., N. Bogutskaya, P. Banareescu. 1999. *Gobio albipinnatus* Lukasch, 1933. – In: Banareescu P. (Ed.), The Freshwater Fishes of Europe. Vol. 5 / I. Cyprinidae 2 / I. AULA-Verlag, Wiesbaden, 37–68.
- Pehlivanov, L. 2000a. Ichthyofauna in the Srebarna Lake, the Danube Basin: state and significance of the management and conservation strategies of this wetland. – International Association for Danube Research, 33: 317–322.
- Vassilev, M., L. Pehlivanov. 2005. Checklist of Bulgarian freshwater fishes. – Acta zool. bulg., 57(2): 161–190. Публичен регистър по екологични оценки - <http://registers.moew.government.bg/eo> (Достъп на 27.09.2021)
- Публичен регистър по оценки за въздействие на околната среда <http://registers.moew.government.bg/ovos/> (Достъп на 27.09.2021)
- РИОСВ – Плевен. Контролна дейност и сигнали за нарушения в периода от месец Януари 2017 до месец Август 2021 публикувана на официалната интернет страница на РИОСВ-Плевен <https://riew-pleven.eu/>
- http://eea.government.bg/bg/bio/nsnbr/prakticheskoro-rakovodstvo-metodiki-za-monitoring-i-otsenka/Подход_Dunav.pdf

Автори: Апостолос Апостолу, Лъчезар Пехливанов, Стефан Казаков

Природозащитни цели за 1130 *Aspius aspius*

1. Код и наименование на вида: 1130 *Aspius aspius* - Распер

2. Кратка характеристика на целевия обект

Расперът *Aspius aspius* принадлежи към семейство Шаранови (Cyprinidae). Има леко удължено тяло, странично компресирано и с остър кил, покрит с люспи, между коремните перки и ананната перка; дълга остра глава и челюсти, простиращи се зад предната част на окото. Зелен гръб със сребристи до сини нюанси. Светли страни. Сребристобял корем. Гръдните, тазовите и ананните перки са сиви до кафяви. Пелагичен вид, среща се в открити води на големи и средни равнинни реки и големи езера до около 100 м надм.в. Един от редките шаранови видове, който е рибояден. Непълнолетните са стадни хищници, докато възрастните ловуват на малки групи или са самотни. Младите и възрастните се хранят предимно с риба, особено с *Alburnus alburnus* и други малки пелагични видове. Мигрират нагоре по течението в притоците за хвърляне на хайвера през април-юни. Достигат полова зрялост след 4-5 години. Репродуктивният успех изглежда се свързва с ниско ниво на водата и високи пролетни температури. Хвърлянето на хайвера продължава около 2 седмици. Езерните популации мигрират към притоци; полуанадромните популации или индивиди (Дунав) се хранят предимно в устията и обезсолените части на морето, мигрирайки към реките само за хвърляне на хайвера. Максимална възраст 11 години.

В българските води расперът е често срещан вид в р. Дунав, представен е също в големите съседни постоянни стоящи водни тела (езерото Сребърна) и в долното течение на някои притоци на р. Дунав (Искър, Янтра); често срещан вид в долните части на реките Марица и Тунджа. Расперът се среща в гръцкия участък на река Струма (Стримон), включително язовир Керкини (Гърция), но са съобщени само единични находища в българския участък на река Струма.

Характеристики на местообитанието в България. Възрастните обитават долните течения на реките и устията. Те предпочитат да стоят близо до подпори на мостове, в близост до притоци, под бързеи, в части от реката с дълбоки течения и в тихи заливи на речните завои. Хвърлят хайвера си главно в бързотечащи води, върху чакъл или потопена растителност. Расперът е чувствителен към ниско съдържание на разтворен кислород, но не са известни конкретни данни за неговите кислородни предпочитания. Той е застрашен поради изменение на морфологията на реките, особено поради изграждането на миграционни бариери.

3. Състояние на биогеографско ниво и разпространение в мрежата

Съгласно доклада по чл. 17 от Директивата за местообитанията, през 2019 г. (за периода 2013-2018 г.), видът има благоприятно природозащитно състояние в Континенталния биогеографски регион. Оценката от доклада от 2013 г. (за периода 2007-2012 г.) е благоприятна за три параметъра с изключение на бъдещи перспективи, което определя общата оценка като неблагоприятна (U1). Имайки сравнително дълъг живот (11 години) и късно съзряване (4-5 години), видът се нуждае от известно време, за да се възстанови след негативни тенденции в популацията. Паралелно с това, видът се характеризира като чувствителен по отношение на концентрацията на кислород, фрагментацията на местообитанието, замърсяването и други натиск. Бърз спад на популацията би могъл да бъде фатален за конкретната популация. Видът е предмет на опазване в 34 защитени зони (посочен в стандартните формуляри с оценка различна от D). Източник на информация:

<https://nature-art17.eionet.europa.eu/article17/species/report/>

Тъй като обитава долните течения на големи реки и р. Дунав, не се среща в алпийски биогеографски регион и трябва да бъде изключен от там.

Основните заплахи за вида могат да бъдат резюмирани до следните негативни фактори:

1. Пряко въздействащи негативни антропогенни фактори.

- Улавяне в риболовни уреди, целенасочен промишлен, любителски и не регламентиран (браконьерски) риболов.
- Разрушаване на местообитанията и прекъсване на биокоридорите: добив на инертни материали, корекции на реки, баражиране на реките.
- Замърсяване на водите.

4. Състояние на ниво защитена зона

Species			Population in the site							Site assessment				
G	Code	Scientific Name	S	NP	T	Size		Unit	Cat.	D.qual.	A B C D	A B C		
						Min	Max				Pop.	Con.	Iso.	Glo.
F	1130	<i>Aspius aspius</i>			P	33634	33634	i	C	G	C	A	C	A

Източник:

<http://natura2000.moew.government.bg/Home/ProtectedSite?code=BG0000532&siteType=HabitatDirective>

Информацията в Стандартния формуляр е попълнена на база специфичния доклад за вида в защитената зона от 2013 г. и докладването по чл. 17 от Директивата за местообитанията през 2013 г..

Качеството на данните за вида е оценено като „добро“ (G). Популацията е оценена в брой индивиди (33634 мин-макс). Опазването на местообитанията на вида е оценено с „А) отлично опазване“. Изолираността на популацията е оценена с „С) не изолирана популация в широк обхват на ареал“. Цялостна оценка на стойността на зоната за опазването на вида попада в категорията „А) отлична стойност“.

5. Анализ на наличната информация

Видът е регистриран през 2013 г. в зоната по време на проект „Картиране и определяне на природозащитното състояние на природни местообитания и видове - фаза I“ с плътност 62 инд/ха. Категоризиран е в неблагоприятно-незадоволително ПС поради ниска биомаса. В стандартния формуляр има информация за числеността на популацията.

Целият участък на река Дунав в зоната представлява подходящо местообитание за вида, съгласно хабитатните характеристики, дадени по-горе. Река Дунав представлява и екокоридор за връзка с останалите части на популацията на вида. Известни разлики на отчетената популационна плътност, могат да бъдат предизвикани от колебанията на водните нива, сезонна температура и други естествени фактори.

При полевото проучване по време на проекта за определяне на целите за опазване на вида в защитената зона е използвана утвърдената методика за мониторинг на риби в р. Дунав, приета в Националната система за мониторинг на биологичното разнообразие (<http://eea.government.bg/bg/bio/nsnbr/praktichsko-rakovodstvo-metodiki-za-monitoring-i-otsenka/ribi>). При полевото проучване през 2021 г. по време на проекта за определяне на целите за опазване на вида в защитената зона е използвана утвърдената методика за мониторинг на риби в р. Дунав, приета в Националната система за мониторинг на биологичното разнообразие. С оглед вероятността за регистриране на вида е приложен Допълнителен подход за мониторинг на риби в река Дунав (http://eea.government.bg/bg/bio/nsnbr/praktichsko-rakovodstvo-metodiki-za-monitoring-i-otsenka/Подход_Dunav_electrofishing.pdf). Според дължината на подходящите речни участъци в зоната са избрани за пробонабиране 2 трансекта, които да покриват

представителни хабитати на вида, и които позволяват адекватна оценка на популацията в зоната. Освен стандартното пробонабиране чрез електроулов допълнително е приложено и пробонабиране с ръчен греб по Подход за мониторинг на дребни бентосни видове риби (http://eea.government.bg/bg/bio/nsmbr/prakticheskoro-rakovodstvo-metodiki-za-monitoring-i-otsenka/Podhod_Dunav_demersal_fish.pdf), което е оптимално за регистрация на нулевогодишни риби в крайбрежната зона. .

В изследваните участъци видът не е регистриран.

Според резултатите на проекта „Картиране и определяне на природозащитното състояние на природни местообитания и видове - фаза I“ не се отчита съществен натиск в зоната, който да застрашава вида. По време на теренните проучвания не бяха установени допълнителни сериозни заплахи. Те на този етап не биха могли да се отразяват върху популацията на вида в зоната, освен интензивния риболов.

Според СФ най-значими заплахи в зоната са: риболов с мрежи, който има вероятност да се отразява пряко на вида и затлачване по естествени причини.

Не трябва да се пренебрегва влиянието на кумулативния натиск от други страни по поречието на Дунав, тъй като целият участък на Долен Дунав под яз. Железни Врата е международен и е повлиян от антропогенния натиск в по-горните участъци на реката. Цялостният кумулативен натиск на този етап не може да бъде отчетен.

6. Цели за подобряване/поддържане на природозащитното състояние на вида в зоната.

Целите са формулирани по показатели, в таблицата по-долу.

Параметър	Мерна единица	Целева стойност	Допълнителна информация	Специфични цели на опазване за зоната
Плътност на популацията	Брой индивиди /ха	Най-малко 40 инд./ха	Стойността по този параметър се определя на базата на риболовни усилия: броят на уловените екземпляри от вида на трансект, чиято площ се изчислява в м ² . След това броят на уловените екземпляри се преизчислява на един хектар. Според налични данни от проект „Картиране и определяне на природозащитното състояние на природни местообитания и видове - фаза I“ средната стойност на числеността на вида в зоната е определена на 62 инд./ха. През 2021 г. е проведено ново теренно проучване за вида в 2 точки на зоната и не е регистриран. Поради тази причина като минимална целева и референтна стойност на	Поддържане на плътността на популацията най-малко на 40 инд./ха.

Параметър	Мерна единица	Целева стойност	Допълнителна информация	Специфични цели на опазване за зоната
			<p>популацията се приема тази, определена по време на проект „Картиране и определяне на природозащитното състояние на природни местообитания и видове - фаза I“ и въз основа на по-нови налични данни.</p> <p>По отношение на натиска, в този конкретен речен участък в рамките на защитената зона може да се счита за хомогенен.</p> <p>От друга страна, кумулативния натиск с източници на произход извън зоната може да бъде значим.</p> <p>В методологията за оценка на състоянието на риби в р. Дунав (НСМСБР) референтните стойности за плътността на популацията на този вид не са изведени. Въз основа на средните стойности на установената плътност на популацията и експертна оценка, състоянието на вида по този показател е „Благоприятно“.</p>	
<p>Местообитание на вида:</p> <p>Дължина на речната мрежа, представляваща потенциално местообитание за вида</p>	км	Най-малко 16,4 км	<p>Дължината на речния участък се определя чрез GIS анализ, използващ следните екологични критерии:</p> <ul style="list-style-type: none"> → Реки от типове R6, R7, съгласно класификацията на Рамковата Директива за водите; → Река Дунав, долното течение на неговите притоци. → Изключени са всички стоящи водни тела в зоната. <p>На базата на този анализ е установено, че 16,4 км в защитената зона отговарят на посочените критерии. Според</p>	Поддържане на дължина на речната мрежа, представляваща подходящо местообитание, обитавано от вида, най-малко 16,4 км.

Параметър	Мерна единица	Целева стойност	Допълнителна информация	Специфични цели на опазване за зоната
			наличните данни за вида, той се среща мозаечно в зоната.	
Местообитание на вида: Водна площ на стоящи водоеми, представляваща потенциално местообитание за вида	ха	0	Този параметър не се отнася за тази зона. В нея вида обитава само речна мрежа, без стоящи водоеми.	Поддържане на площ, представляваща подходящо местообитание, обитавано в съответната зона
Местообитание на вида: Степен на свързаност на местообитанието на вида	5 степенна скала за всяка бариера	Степен 1 за всяка бариера	<p>Методът за оценка на миграционните бариери е променен. Не е приложена същата методология като тази по проект „Картиране и определяне на природозащитното състояние на природни местообитания и видове - фаза Г“. Текущата оценка на свързаността на местообитанията на вида е направена на базата на оценката на миграционните бариери, направена на базата на 5-степенна скала, съгласно ПУРБ 2016-2021 г. и финалния доклад по проект на МОСВ „Изпълнение на програмата за хидроморфологичен мониторинг на повърхностни води за 2011 г. във връзка с оценка на хидроморфологичното състояние на повърхностните водни тела“.</p> <p>Натискът от изграждане на миграционни бариери е оценен съгласно приетите критерии, използвайки 5 степенна скала.</p> <p>На базата на информацията в ПУРБ 2016-2021 г. и пробонабирането през 2021 г., може да се направи изводът, че натискът от изграждане на</p>	Поддържане на свързаност на местообитанието на вида от Степен 1 за всяка бариера в речния участък.

Параметър	Мерна единица	Целева стойност	Допълнителна информация	Специфични цели на опазване за зоната						
			миграционни бариери за речните участъци, представляващи подходящи местообитания за вида (в границите зоната), е от Степен 1 – няма миграционни бариери в зоната и всички видове риби преминават безпрепятствено по време на период на маловодие. По този показател състоянието на вида в зоната е благоприятно.							
Местообитания на вида: Екологично състояние на водните тела с потенциални местообитания за вида въз основа на биологичните елементи за качество (БЕК Макрозообентос, Фитобентос, Риби, Макрофити)	5 степенна скала за екологично състояние съгласно РДВ	По-висока или равна на 2 – Добър потенциал	<p>Съгласно методологията за определяне на природозащитното състояние на видовете по проект „Картиране и определяне на природозащитното състояние на природни местообитания и видове - фаза I“, параметъра „сапробен статус“ се използва за да се оцени състоянието на местообитанията им. РДВ използва екологичния статус на водните тела чрез биологичните елементи за качество като параметър като по комплексен и прецизен параметър. Екологичното състояние на водните тела се оценява чрез 5 степенна скала:</p> <table border="1"> <thead> <tr> <th>ЕС/ЕП</th> </tr> </thead> <tbody> <tr> <td>1 - Отлично</td> </tr> <tr> <td>2 - Добро</td> </tr> <tr> <td>3 - Умерено</td> </tr> <tr> <td>4 - Лошо</td> </tr> <tr> <td>5 - Много лошо</td> </tr> </tbody> </table> <p>Съгласно ПУРБ 2016-2021 г. целият български участък от р. Дунав представлява силно модифицирано водно тяло (http://www.bd-dunav.org/uploads/content/files/upravlenie-na-vodite/PURB-2016-2021-final/Razdel-1/prilojenia_R1/Pril_1244.pdf). Екологичният потенциал на р. Дунав е оценен като Умерен, (3).</p>	ЕС/ЕП	1 - Отлично	2 - Добро	3 - Умерено	4 - Лошо	5 - Много лошо	<p>Подобряване на екологичното състояние на водните тела с подходящи местообитания за вида, до достигане на стойност от по-висока или равна на 2 – Добър потенциал</p> <p>Междинна цел:</p> <p>Установяване на източниците на замърсяване, които са причина за умереното състояние на водните тела с подходящи местообитания за вида в зоната.</p>
ЕС/ЕП										
1 - Отлично										
2 - Добро										
3 - Умерено										
4 - Лошо										
5 - Много лошо										

Параметър	Мерна единица	Целева стойност	Допълнителна информация	Специфични цели на опазване за зоната
			https://www.eea.europa.eu/data-and-maps/explore-interactive-maps/water-framework-directive-quality-elements?utm_source=EEASubscriptions&utm_medium=RSSFeeds&utm_campaign=Generic .	
Местообитание на вида: естествено структуриран субстрат в подходящите местообитания на вида	Съотношение в % от дължината на речните участъци с подходящи местообитания на вида и с естествено структуриран субстрат, съотнесе н към общата дължина на речните участъци с подходящи местообитания за вида	95% от дължината на речните участъци с подходящи местообитания за вида имат естествено структуриран субстрат	<p>Пелагичен реофилен вид. Възрастните обитават долните течения на реките и устията. Те предпочитат да стоят близо до мостови стълбове, в близост до притоци, под бързеи, в части от реката с дълбоки течения и в тихи заливи на речните завои. В България целият участък на р. Дунав и долните течения на големите му притоци. В тази връзка, поддържането на естествената структура на дънния субстрат в подходящите местообитания на вида е важно за неговото състояние.</p> <p>Фактори, водещи до нарушаване на естествената структура на дънния субстрат, са:</p> <ul style="list-style-type: none"> ✓ Отстраняване на чакъл и пясък от коритото на реката; ✓ Изкопаване на речното корито, водещо до ускоряване на водния поток и отстраняване на субстрата; ✓ Изграждане на хидротехнически съоръжения, водещи до забавяне на водния поток и задържане на утайки. ✓ др. <p>Не е установен натиск в зоната по този параметър над 5%.</p>	Поддържане на 95 % от дължината на речните участъци с подходящи местообитания за вида да са с естествено структуриран субстрат.

7. Необходимост от актуализация на СФ на защитената зона

В съответствие с утвърдената методика за мониторинг на риби в р. Дунав, най-подходящата популационна единица за определянето на състоянието на вида е индивиди на хектар. Тази единица обаче засега не е приета за оценка на видове риби при докладванията в ЕК. Затова, като се има предвид високата сезонна вариабилност на числеността на вида в зоната и с оглед унифицирането на подхода за внасянето на данни в СФ на този етап като единица за оценка се използва „Площ (area) на местообитанията“, изчислена за целта. Нанесени са съответните корекции в СФ:

Species			Population in the site							Site assessment				
G	Code	Scientific Name	S	NP	T	Size		Unit	Cat.	D.qual.	A B C D	A B C		
						Min	Max				Pop.	Con.	Iso.	Glo.
F	1130	<i>Aspius aspius</i>			p	5391900	5391900	area	C	G	C	A	C	A

8. Цитирана литература

- Булгурков, К. 1958а. Хидроложки особености на резервата езерото Сребърна и състав на рибната му фауна. – Изв. на Зоолог. инст., 7: 251–268.
- Големански, В. и др. (ред.) 2011. Червена книга на Република България. Том 2. Животни. ИБЕИ - БАН & МОСВ, София. Електронно издание: [Том II - Животни \(bas.bg\)](http://bas.bg)
- Диков, Ц., Й. Янков, С. Йочев. 1988. Състав на ихтиофауната, численост и биомаса на отделните видове в река Палакария, приток на река Искър. – Хидробиология, 33: 59–67.
- Димитров, М. 1957. Хидрологична и хидробиологична характеристика на язовир "Ал. Стамболийски". – Известия на Научноизследователския институт по рибарство и рибна промишленост – Варна, 1: 159–197.
- Дренски, П. 1921. Риби и риболовство по р. Искър. – Сведения по земеделието, 2 (9): 5–16.
- Дренски, П. 1921а. Рибната фауна на река Искър и риболовството по нея. – Естествознание и география, 6 (2/3): 49–58.
- Дренски, П. 1948. Състав и разпространение на рибите в България. – Годишник на Софийския университет – Природо-математически факултет, 44(3): 11–71.
- Дренски, П. 1951. Рибите в България. Фауна на България II. С., БАН, 270 с.
- Живков, М., К. Проданов, Т. Тричкова, Г. Райкова-Петрова, П. Иванова. 2005. Рибите в България – проученост, опазване и устойчиво използване. – В: Петрова А. (ред.), Съвременен състояние на биоразнообразието в България – проблеми и перспективи, Българска биооплатформа, С., "Дракон", 247–282.
- ИАОС. Проект DIR-5113024-1-48. Теренни проучвания на разпространение на видове/оценка на състоянието на видове и хабитати на територията на цялата страна - I фаза. <http://eea.government.bg/bg/bio/opos/activities-results/ribi>
- Информационна система за защитени зони от екологична мрежа НАТУРА 2000. <http://natura2000.moew.government.bg/>;
<http://natura2000.moew.government.bg/Home/Reports?reportType=Fishes>
- Карапеткова, М. 1972. Ихтиофауна на р. Янтра. – Изв. на Зоолог. инст. с музей, 36: 149–182.

- Карапеткова, М. 1974. Ихтиофауна на р. Камчия. – Изв. на Зоолог. инст. с музей, 39: 85–98.
- Карапеткова, М. 1994. Гръбначни животни. – В: Русев Б. (ред.), Лимнология на българските дунавски притоци, МОСВ, С., БАН, 175–186.
- Карапеткова, М., Ц. Диков. 1986. Върху състава, разпространението, числеността и биомасата на ихтиофауната на р. Вит. – Хидробиология, 28: 3–14.
- Карапеткова, М., М. Живков. 1995. Рибите в България. С., "Гей-Либрис", 247 с.
- Ковачев, В. 1923. Сладководната ихтиологична фауна на България. – Архив на Министерството на земеделието и държавните имоти, 3: 1–164.
- Константинов, В. 1964. Промисленият риболов в България през периода 1940–1958 г. – Известия на Института по Рибни Ресурси – Варна, 4: 125–187.
- Маринов, Б. 1966. Върху ихтиофауната на българския участък на река Дунав. – Изв. на Зоолог. инст. с музей, 20: 139–155.
- Маринов, Б. 1978. Ихтиофауната на българския сектор на река Дунав и нейното стопанско значение. – В: Русев Б., В. Найденов (ред.), Лимнология на българския сектор на р. Дунав. С., БАН, 201–228.
- Моров, Т. 1931. Сладководните риби в България. С., "Художник", 93 с.
- Национална система за мониторинг на биологичното разнообразие (НСМБР). <http://eea.government.bg/bg/bio/nsmbr/praktichsko-rakovodstvo-metodiki-za-monitoring-i-otsenka/ribi>.
- Паспалев, Г., Ц. Пешев. 1955. Принос към изучаване на ихтиофауната на р. Искър. – Год. на СУ, Биолого-Геолого-Географски фак., 48(1): 1–39.
- Проект DIR-59318-1-2 „Картиране и определяне на природозащитното състояние на природни местообитания и видове - фаза I", 2013.
- Управление на защитените зони по „Натура 2000“. Разпоредбите на член 6 от Директива 92/43/ЕИО за местообитанията. https://ec.europa.eu/environment/nature/natura2000/management/docs/art6/BG_art_6_guide_jun_2019.pdf
- Шишков Г. 1939. Няколко думи за риболова по р. Искър. – Рибарски преглед, 9(8): 4–7.
- Apostolou A., L. Pehlivanov, M. Schabuss, H. Zorning 2021. Monitoring fish in Lower Danube River main channel by applying various sampling methodologies. Acta Zool. Bulg., 73 (2): 269-274.
- Froese, R., D. Pauly. Editors. 2021. FishBase. World Wide Web electronic publication. www.fishbase.org, (06/2021): [Search FishBase \(mnhn.fr\)](https://www.fishbase.org/search)
- Kottelat, M., J. Freyhof, 2007. Handbook of European freshwater fishes. Publications Kottelat, Cornol and Freyhof, Berlin. 646 pp.
- Pehlivanov, L. 2000a. Ichthyofauna in the Srebarna Lake, the Danube Basin: state and significance of the management and conservation strategies of this wetland. – International Association for Danube Research, 33: 317–322.
- Vassilev, M., L. Pehlivanov. 2005. Checklist of Bulgarian freshwater fishes. – Acta zool. bulg., 57(2): 161–190

Автори: Апостолос Апостолу, Лъчезар Пехливанов, Стефан Казаков

Природозащитни цели за 1149 *Cobitis taenia*

1. Код и наименование на вида: 1149 *Cobitis taenia* complex - Дунавския щипок

2. Кратка характеристика на целевия обект

Видът *Cobitis taenia* не присъства в българската ихтиофауна. Трябва да се отбележи, че съгласно указанията на ЕК, под същото наименование - *Cobitis taenia* Complex – са обединени три вида риби за територията на България:

- ✓ *C. strumicae*, който обитава водосбора на Егейско море;
- ✓ *Cobitis pontica*, който обитава водосбора на Черно море;
- ✓ *Cobitis elongatoides*, който обитава водосбора на р. Дунав.

Тези три вида се докладват заедно по член 17 от Директивата за местообитанията, като един вид - *Cobitis taenia* Complex.

Под това име в дунавския басейн се картира дунавския щипок (*Cobitis elongatoides*).

Представява малка дънна риба с удължена форма на тялото. В основата на опашката има малко или понякога отсъстващо черно петно, рядко две малки петна. Пигментация (Гамбетна надлъжна зона на пигментация): зона Z4 с 12-21 закръглени или квадратни петна, понякога неясни или слети две по две; страната не е пигментирана под зона Z4. При мъжките има налични две люспи в основата на гръдната перка. Това е кратко живеещ вид. Яйценосни, с ясно изразени чифтосване по време на размножаване. По време на ухажването мъжкият следва женската и след като и двете навлязат в гъста растителност (напр. нишковидни водорасли от род *Cladophora*), мъжкият образува пълен пръстен около тялото на женската зад гръбнака, докато женската снася яйцата. Важен елемент от местообитанието му е наличието на гъста растителност като субстрат за отлагане на хайвера, която се среща главно в речни участъци с бавно течение и плитки брегове. Следва да се отбележи обаче, че видът не предпочита грубия детрит като субстрат за отлагане на яйцата си. Това показва предпочитанията на вида за местообитание с фина растителност във вода със средна дълбочина, а не детрит в плитки води. Плътната растителност осигурява убежище срещу хищници и предотвратява отнасянето на яйцата, т.е. без тази растителност яйцата ще бъдат по-изложени на хищничество или унищожаване, като цяло на по-висока смъртност, което може сериозно да повлияе на състоянието на популацията. Толерантен към ниско съдържание на разтворен кислород, но прекомерното органично натоварване може да доведе до ниско съдържание на разтворен кислород в близост до границата между седимента и водата и това би довело до увеличаване на смъртността на яйцата и младите индивиди. В идеалния случай, субстрата трябва да съдържа най-малко 20% пясък и не повече от 40% тиня.

Характеристики на местообитанието в България Възрастните се срещат в предпланинските и низините водни тела с бавна скорост на течението. Предвид необходимостта от наличие на специфична деликатна растителност (например нишковидни водорасли), дълбочината на водата трябва да е малка (за по-добра осветеност), а температурата на водата трябва да бъде по-висока. Умереното наличие на биогени благоприятства развитието на такава растителност.

3. Състояние на биогеографско ниво и разпространение в мрежата

Съгласно докладването по чл. 17 от Директивата за местообитанията през 2019 г. (за периода 2013-2018 г.), видът има благоприятно природозащитно състояние в Континенталния биогеографски регион. Оценката съвпада с тази от предишното докладване през 2013 г. (за периода 2007-2012 г.). Видът е предмет на опазване в 123 защитени зони (посочен в стандартните формуляри с оценка различна от D). Източник на информация: <https://nature-art17.eionet.europa.eu/article17/species/report/>

Основните заплахи за вида могат да бъдат резюмирани до следните негативни фактори:

1. Пряко въздействащи негативни антропогенни фактори.

- добив на минерали (например скали, метални руди, чакъл, пясък;
- физическа промяна на водните тела, изменение на хидрологичния поток;
- разрушаване на местообитанията и прекъсване на биокоридорите: добив на инертни материали, корекции на реки, баражиране на реките;
- замърсяване на водите от смесени източници на повърхностни и подземни води;

4. Състояние на ниво защитена зона

Species			Population in the site							Site assessment				
G	Code	Scientific Name	S	NP	T	Size		Unit	Cat.	D.qual.	A B C D	A B C		
						Min	Max				Pop.	Con.	Iso.	Glo.
F	1149	<i>Cobitis taenia</i> Complex			P	18976	18976	i	R	G	C	A	C	A

Източник:

<http://natura2000.moew.government.bg/Home/ProtectedSite?code=BG0000532&siteType=HabitatDirective>

Информацията в Стандартния формуляр на защитената зона за вида е попълнена на база специфичния доклад за вида в защитената зона от 2013 г. и докладването по чл. 17 от Директивата за местообитанията през 2013 г..

Качеството на данните за вида е оценено като „добро“ (G). Популацията е оценена в брой индивиди (18976 кв.м. мин-макс). Опазването на местообитанията на вида е оценено с „А“ отлично опазване“. Изолираността на популацията е оценена с „С) не изолирана популация в широк обхват на ареал“. Цялостна оценка на стойността на зоната за опазването на вида попада в категорията „А) отлична стойност“.

5. Анализ на наличната информация

Видът е регистриран през 2013 г. в зоната по време на проект „Картиране и определяне на природозащитното състояние на природни местообитания и видове - фаза I“ с популационна плътност 35 инд/ха. Категоризиран е в неблагоприятно-незадоволително ПС поради тази причина. В стандартния формуляр има информация за числеността на популацията.

По време на проект „Интеркалибриране на методите за анализ на биологичните елементи за качество (БЕК) за типовете повърхностни води на територията на България, съответстващи на определени общи европейски типове в Географските групи за интеркалибрация“ през 2014-2015 г. в зоната е отчетена популационна плътност 80-400 инд/ха. По време на проучването JDS4 през 2018 г. е регистрирана популационна плътност 50 инд/ха.

Участъкът от река Дунав в зоната, според своите хидроморфологични характеристики представлява подходящо местообитание за вида и ефективен екологичен коридор за връзка с останалите части на популацията и разпространение на вида, тъй като няма прегради, нарушаващи коридорните функции. Известни разлики на отчетената популационна плътност, могат да бъдат предизвикани от колебанията на водните нива, сезонна температура и други естествени фактори.

При полеовото проучване през 2021 г. по време на проекта за определяне на целите за опазване на вида в защитената зона е използван Подход за мониторинг на дребни бентосни видове риби в р. Дунав (http://eea.government.bg/bg/bio/nsmbr/prakticheskoroakovodstvo-metodiki-za-monitoring-i-otsenka/Podhod_Dunav_demersal_fish.pdf). Според дължината на подходящите речни участъци в зоната са избрани за пробонабиране 2 трансекта, които да покриват представителни хабитати на вида, и които позволяват адекватна оценка на популацията в зоната. Освен стандартното пробонабиране с ръчен греб, в недостъпни за работа с греб участъци е извършено и пробонабиране с електрически ток, според Допълнителен подход за мониторинг на риби в р. Дунав (http://eea.government.bg/bg/bio/nsmbr/prakticheskoroakovodstvo-metodiki-za-monitoring-i-otsenka/Podhod_Dunav_electrofishing.pdf).

В изследваните участъци на зоната вида е регистриран с численост 120 инд/ха.

Според резултатите на проекта „Картиране и определяне на природозащитното състояние на природни местообитания и видове - фаза I“ не се отчита съществен натиск в зоната, който да застрашава вида. По време на теренните проучвания не бяха установени допълнителни сериозни заплахи.

Според СФ най-значими заплахи в зоната са: риболов с мрежи, който не може да се отразява пряко на вида, както и затлачване на дъното по естествени причини. Не трябва да се пренебрегва влиянието на кумулативния натиск от други страни по поречието на Дунав, тъй като целият участък на Долен Дунав под яз. Железни Врата е международен и е повлиян от антропогенния натиск в по-горните участъци на реката. Цялостният кумулативен натиск на този етап не може да бъде отчетен.

6. Цели за подобряване/поддържане на природозащитното състояние на вида в зоната.

Целите са формулирани по показатели, в таблицата по-долу.

Параметър	Мерна единица	Целева стойност	Допълнителна информация	Специфични цели на опазване за зоната
Плътност на популацията	Брой индивиди /ха	Най-малко 100 инд/ха	Стойността по този параметър се определя на базата на броя на уловените екземпляри от вида на трансект, чиято площ се изчислява в м ² . След това броят на уловените екземпляри се преизчислява на един хектар. Според налични данни от проект „Картиране и определяне на природозащитното състояние на природни местообитания и видове - фаза I“ средната численост на вида в зоната е определена на 35 инд/ха. По време на проект „Интеркалибриране на методите за анализ на	Поддържане на плътността на популацията най-малко на 100 инд./ха.

Параметър	Мерна единица	Целева стойност	Допълнителна информация	Специфични цели на опазване за зоната
			<p>биологичните елементи за качество (БЕК) за типовете повърхностни води ...“ през 2014-2015 г. в зоната е отчетена популационна плътност 80-400 инд/ха. По време на проучването JDS4 през 2018 г. е регистрирана популационна плътност 50 инд/ха. През 2021 г. е проведено ново теренно проучване за вида в 2 участъка на зоната и е регистрирана численост 120 инд/ха. Като минимална целева стойност на плътността е приета минималната референтна численост, определена по време на проект „Картиране и определяне на природозащитното състояние на природни местообитания и видове - фаза I“, актуализирана въз основа на по-нови налични данни.</p> <p>По отношение на натиска, в този конкретен речен участък в рамките на защитената зона може да се счита за хомогенен.</p> <p>От друга страна, кумулативният натиск с източници извън зоната може да бъде значим.</p> <p>В Методологията за оценка на състоянието на риби (НСМСБР) референтните стойности за плътността на популацията на този вид не са изведени. Въз основа на средните стойности на установената плътност на популацията и експертна оценка, състоянието на вида по този показател е „Благоприятно“.</p>	
Местообитание на вида:	км	Най-малко 16,4км	Дължината на речния участък се определя чрез GIS анализ,	Поддържане на дължина на

Параметър	Мерна единица	Целева стойност	Допълнителна информация	Специфични цели на опазване за зоната
Дължина на речната мрежа, представляваща потенциално местообитание за вида			използващ следните екологични критерии: → Долното и средното течение на повечето реки, с умерено и бавно течение, с наличие на фин субстрат и нишковидна водна растителност; → Стоящи естествени, както и някои силно модифицирани и изкуствени водоеми без големи колебания на водните нива. На базата на този анализ е установено, че 16,4 км в защитената зона отговарят на посочените критерии. Според наличните данни за вида, той се среща мозаечно в зоната.	речната мрежа, представляваща подходящо местообитание, обитавано от вида, най-малко 16,4 км.
Местообитание на вида: Водна площ на стоящи водоеми, представляваща потенциално местообитание за вида	ха	0	Този параметър не се отнася за тази зона. В нея вида обитава само речна мрежа, без стоящи водоеми.	Поддържане на площ, представляваща подходящо местообитание, обитавано в съответната зона
Местообитание на вида: Степен на свързаност на местообитанието на вида	5 степенна скала за всяка бариера	Степен 1 за всяка бариера	Методът за оценка на миграционните бариери е променен. Не е приложена същата методология като тази по проект „Картиране и определяне на природозащитното състояние на природни местообитания и видове - фаза I“. Текущата оценка на свързаността на местообитанията на вида е направена на базата на оценката на миграционните бариери, направена на базата на 5-степенна скала, съгласно ПУРБ 2016-2021 г. и	Поддържане на свързаност на местообитанието на вида от Степен 1 за всяка бариера в речния участък.

Параметър	Мерна единица	Целева стойност	Допълнителна информация	Специфични цели на опазване за зоната
			<p>финалния доклад по проект на МОСВ „Изпълнение на програмата за хидроморфологичен мониторинг на повърхностни води за 2011 г. във връзка с оценка на хидроморфологичното състояние на повърхностните водни тела”.</p> <p>Натискът от изграждане на миграционни бариери е оценен съгласно приетите критерии, използвайки 5 степенна скала.</p> <p>На базата на информацията в ПУРБ 2016-2021 г. и пробонабирането през 2021 г., може да се направи изводът, че натискът от изграждане на миграционни бариери за речните участъци, представляващи подходящи местообитания за вида (в границите зоната), е от Степен 1 – няма миграционни бариери в зоната и всички видове риби преминават безпрепятствено по време на период на маловодие. По този показател състоянието на вида в зоната е благоприятно.</p>	
<p>Местообитание на вида: Екологично състояние на водните тела с потенциални местообитания за вида въз основа на биологичните елементи за качество (БЕК Макрозообентос,</p>	<p>5 степенна скала за екологично състояние съгласно РДВ</p>	<p>По-висока или равна на 2 – Добър потенциал</p>	<p>Съгласно методологията за определяне на природозащитното състояние на видовете по проект „Картиране и определяне на природозащитното състояние на природни местообитания и видове - фаза I“, параметъра „сапробен статус“ се използва за да се оцени състоянието на местообитанията им. РДВ използва екологичния статус на водните тела чрез биологичните елементи за качество като параметър като по комплексен и прецизен параметър. Екологичното състояние на водните тела се</p>	<p>Подобряване на екологичното състояние на водните тела с подходящи местообитания за вида, до достигане на стойност от по-висока или равна на 2 – Добър потенциал.</p> <p>Междинна цел:</p> <p>Установяване на източниците на замърсяване, които са причина</p>

Параметър	Мерна единица	Целева стойност	Допълнителна информация	Специфични цели на опазване за зоната						
Фитобентос, Риби, Макрофити)			<p>оценява чрез 5 степенна скала:</p> <table border="1"> <thead> <tr> <th>ЕС/ЕП</th> </tr> </thead> <tbody> <tr> <td>1 - Отлично</td> </tr> <tr> <td>2 - Добро</td> </tr> <tr> <td>3 - Умерено</td> </tr> <tr> <td>4 - Лошо</td> </tr> <tr> <td>5 - Много лошо</td> </tr> </tbody> </table> <p>Съгласно ПУРБ 2016-2021 г. целият български участък от р. Дунав представлява силно модифицирано водно тяло (http://www.bd-dunav.org/uploads/content/files/uvpravlennie-na-vodite/PURB-2016-2021-final/Razdel-1/prilojenia_R1/Pril_1244.pdf). Екологичният потенциал на р. Дунав е оценен като Умерен, (3), (https://www.eea.europa.eu/data-and-maps/explore-interactive-maps/water-framework-directive-quality-elements?utm_source=EEASubscriptions&utm_medium=RSSFeeds&utm_campaign=Generic).</p>	ЕС/ЕП	1 - Отлично	2 - Добро	3 - Умерено	4 - Лошо	5 - Много лошо	за умереното състояние на водните тела с подходящи местообитания за вида в зоната.
ЕС/ЕП										
1 - Отлично										
2 - Добро										
3 - Умерено										
4 - Лошо										
5 - Много лошо										
Местообитание на вида: естествено структуриран субстрат в подходящия е местообитания на вида	Съотношение в % от дължината на речните участъци с подходящи местообитания на вида и с естествено структуриран субстрат, съотнесен към общата	95% от дължината на речните участъци с подходящи местообитания за вида имат естественоструктуриран субстрат	<p>Псамофилен бентосен вид. Среща се в крайбрежната част на предпланинските и низините течащи и стоящи водни тела с бавна скорост на течението, финно структурирано дъно и наличие на нишковидна водна растителност. В България целият участък на р. Дунав и долните течения на големите му притоци. В тази връзка, поддържането на естествената структура на дънния субстрат в подходящите местообитания на вида е важно за неговото състояние.</p> <p>Фактори, водещи до нарушаване на естествената структура на дънния субстрат,</p>	Поддържане на 95 % от дължината на речните участъци с подходящи местообитания за вида да са с естествено структуриран субстрат.						

Параметър	Мерна единица	Целева стойност	Допълнителна информация	Специфични цели на опазване за зоната
	дължина на речните участъци с подходящи и местообитания за вида		<p>са:</p> <ul style="list-style-type: none"> ✓ Отстраняване на чакъл и пясък от коритото на реката; ✓ Изкопаване на речното корито, водещо до ускоряване на водния поток и отстраняване на субстрата; ✓ Изграждане на хидротехнически съоръжения, водещи до забавяне на водния поток и задържане на утайки. ✓ др. <p>Не е установен натиск в зоната по този параметър над 5%.</p>	

7. Необходимост от актуализация на СФ на защитената зона

В съответствие с утвърдената методика за мониторинг на риби в р. Дунав, най-подходящата популационна единица за определянето на състоянието на вида е индивиди на хектар. Тази единица обаче засега не е приета за оценка на видове риби при докладванията в ЕК. Затова, като се има предвид високата сезонна вариабилност на числеността на вида в зоната и с оглед унифицирането на подхода за внасянето на данни в СФ на този етап като единица за оценка се използва „Площ (area) на местообитанията“, изчислена за целта. Качеството на наличните данни относно популацията на вида в зоната може да се приеме като добро. Обикновен вид в зоната. Поради тези съображения са нанесени съответните корекции в СФ:

Species			Population in the site							Site assessment				
G	Code	Scientific Name	S	NP	T	Size		Unit	Cat.	D.qual.	A B C D	A B C		
						Min	Max				Pop.	Con.	Iso.	Glo.
F	1149	<i>Cobitis taenia</i> Complex			P	5391900	5391900	area	R	G	C	A	C	A

8. Цитирана литература

- Булгурков, К. 1958. Рибната фауна в реките на Витоша планина и околните ѝ язовири. – Изв. на Зоолог. инст., 7: 163–194.
- Булгурков, К. 1958а. Хидроложки особености на резервата езерото Сребърна и състав на рибната му фауна. – Изв. на Зоолог. инст., 7: 251–268.

- Големански, В. и др. (ред.) 2011. Червена книга на Република България. Том 2. Животни. ИБЕИ - БАН & МОСВ, София. Електронно издание: [Том II - Животни \(bas.bg\)](#)
- Диков, Ц., Й. Янков, С. Йочев. 1988. Състав на ихтиофауната, численост и биомаса на отделните видове в река Палакария, приток на река Искър. – Хидробиология, 33: 59–67.
- Димитров, М. 1957. Хидрологична и хидробиологична характеристика на язовир "Ал. Стамболийски". – Известия на Научноизследователския институт по рибарство и рибна промишленост – Варна, 1: 159–197.
- Дренски, П. 1921. Риби и риболовство по р. Искър. – Сведения по земеделието, 2 (9): 5–16.
- Дренски, П. 1921a. Рибната фауна на река Искър и риболовството по нея. – Естествознание и география, 6 (2/3): 49–58.
- Дренски, П. 1928. Риби от семейство Cobitidae в България. – Изв. на Ц. природ. инст., 1: 156–181.
- Дренски, П. 1948. Състав и разпространение на рибите в България. – Годишник на Софийския университет – Природо-математически факултет, 44(3): 11–71.
- Дренски, П. 1951. Рибите в България. Фауна на България II. С., БАН, 270 с.
- Живков, М., К. Проданов, Т. Тричкова, Г. Райкова-Петрова, П. Иванова. 2005. Рибите в България – проученост, опазване и устойчиво използване. – В: Петрова А. (ред.), Съвременен състояние на биоразнообразието в България – проблеми и перспективи, Българска биоплатформа, С., "Дракон", 247–282.
- ИАОС. Теренни проучвания на разпространение на видове/оценка на състоянието на видове и хабитати на територията на цялата страна - I фаза. <http://eea.government.bg/bg/bio/opos/activities-results/ribi>
- Информационна система за защитени зони от екологична мрежа НАТУРА 2000. <http://natura2000.moew.government.bg/>;
<http://natura2000.moew.government.bg/Home/Reports?reportType=Fishes>
- Карапеткова, М. 1972. Ихтиофауна на р. Янтра. – Изв. на Зоолог. инст. с музей, 36: 149–182.
- Карапеткова, М. 1974. Ихтиофауна на р. Камчия. – Изв. на Зоолог. инст. с музей, 39: 85–98.
- Карапеткова, М. 1994. Гръбначни животни. – В: Русев Б. (ред.), Лимнология на българските дунавски притоци, МОСВ, С., БАН, 175–186.
- Карапеткова, М., Ц. Диков. 1986. Върху състава, разпространението, числеността и биомасата на ихтиофауната на р. Вит. – Хидробиология, 28: 3–14.
- Карапеткова, М., М. Живков. 1995. Рибите в България. С., "Гей-Либрис", 247 с.
- Карапеткова, М., Е. Унджиян 1988. Ихтиофауна на поречието Русенски Лом. – Хидробиология, 32: 44–49.
- Ковачев, В. 1923. Сладководната ихтиологична фауна на България. – Архив на Министерството на земеделието и държавните имоти, 3: 1–164.
- Маринов, Б. 1966. Върху ихтиофауната на българския участък на река Дунав. – Изв. на Зоолог. инст. с музей, 20: 139–155.
- Маринов, Б. 1978. Ихтиофауната на българския сектор на река Дунав и нейното стопанско значение. – В: Русев Б., В. Найденов (ред.), Лимнология на българския сектор на р. Дунав. С., БАН, 201–228.
- Михайлова, Л. 1965. Върху ихтиофауната на Тракия. – В: Паспалев Г. (ред.), Фауна на Тракия. II. С., БАН, 265–288.
- Михайлова, Л. 1965a. Изследвания върху ихтиофауната в басейна на река Струма. – Изв. на Зоолог. инст. с музей, 19: 55–71.
- Михайлова, Л. 1970. Рибите на Западна Стара планина. – Изв. на Зоолог. инст. с музей, 31: 19–43.
- Моров, Т. 1931. Сладководните риби в България. С., "Художник", 93 с.

- Национална система за мониторинг на биологичното разнообразие (НСМБР). <http://eea.government.bg/bg/bio/nsmbr/praktichsko-rakovodstvo-metodiki-za-monitoring-i-otsenka/ribi>.
- Паспалев, Г., Ц. Пешев. 1955. Принос към изучаване на ихтиофауната на р. Искър. – Год. на СУ, Биолого-Геолого-Географски фак., 48(1): 1–39.
- Пешев, И. 1966. Ихтиофаунистичен обзор на река Елешница. – Известия на Народния музей – Варна, 2 (17): 179–191.
- Пешев, И. 1970. Ихтиофаунистичен обзор на някои реки в Източна България. – Известия на Народния музей – Варна, 6: 143–156.
- Проект DIR-59318-1-2 „Картиране и определяне на природозащитното състояние на природни местообитания и видове - фаза I“, 2013.
- Проект DIR-5113024-1-48 "Теренни проучвания на разпространение на видове/оценка на състоянието на видове и хабитати на територията на цялата страна - I фаза".
- Управление на защитените зони по „Натура 2000“. Разпоредбите на член 6 от Директива 92/43/ЕИО за местообитанията. https://ec.europa.eu/environment/nature/natura2000/management/docs/art6/BG_art_6_guide_ju_n_2019.pdf
- Шишков Г. 1939. Няколко думи за риболова по р. Искър. – Рибарски преглед, 9(8): 4–7.
- Янков, Й. 1971. Вижун в басейна на Егейско море. – Природа, 3: 73-74.
- Apostolou A., L. Pehlivanov, M. Schabuss, H. Zorning 2021. Monitoring fish in Lower Danube River main channel by applying various sampling methodologies. Acta Zool. Bulg., 73 (2): 269-274.
- Bern Convention on the Conservation of European Wildlife and Natural Habitats. <https://www.coe.int/en/web/bern-convention>
- Bohlen, J. 2003. Temperature and oxygen requirements of early life stages of the endangered spined loach, *Cobitis taenia* L. (Teleostei, Cobitidae) with implications for the management of natural populations. Archiv für Hydrobiologie. 157:195-212.
- CEN - EN 14011, 2003. Water quality - Sampling of fish with electricity. Brussels, 16 p.
- Dikov, T., J. Jankov, S. Jocev. 1994. Fish stocks in rivers of Bulgaria. – Polskie Archiwum Hydrobiologii, 41(3): 377–391.
- Froese, R., D. Pauly. Editors. 2021. FishBase. World Wide Web electronic publication. www.fishbase.org, (06/2021): [Search FishBase \(mnhn.fr\)](http://www.fishbase.org)
- IUCN 2021. The IUCN Red List of Threatened Species. Version 2021-2. <https://www.iucnredlist.org>.
- Kottelat, M., J. Freyhof, 2007. Handbook of European freshwater fishes. Publications Kottelat, Cornol and Freyhof, Berlin. 646 pp.
- Koutrakis, E., A. Sapounidis, A. Apostolou, M. Vassilev, L. Pehlivanov, P. Leontarakis, A. Tsekov, G. Sylaios, P. Economidis 2013. An integrated ichthyofaunal survey in a heavily-modified, cross-border watershed. Journal of Biological Research. 20. 326-338.
- Michailova, L. 1967. Seltene Fischarten aus der Susswasserfauna Bulgariens. – Zeitschrift für Fischerei und deren Hilfswissenschaften, 15(1/2): 153–160.
- Pehlivanov, L. 2000a. Ichthyofauna in the Srebarna Lake, the Danube Basin: state and significance of the management and conservation strategies of this wetland. – International Association for Danube Research, 33: 317–322.
- Sivkov, Y. 1991. Morphological characterization of the stone loach *Noemacheilus barbatulus* (L.) (Pisces, Cobitidae) from Bulgaria. – Acta zool. bulg., 42: 27–33.
- Sivkov, Y. 1991a. Morphological characteristics of the Danubian loach *Sabanejewia bulgarica* (Drensky, 1928) (Pisces, Cobitidae). – Acta zool. bulg., 42: 34–43.
- Vassilev, M., L. Pehlivanov. 2005. Checklist of Bulgarian freshwater fishes. – Acta zool. bulg., 57(2): 161–190.

Автори: Апостолос Апостолу, Лъчезар Пехливанов, Стефан Казаков

Природозащитни цели за 2484 *Eudontomyzon mariae*

1. Код и наименование на вида: 2484 *Eudontomyzon mariae* - Украинската минога

2. Кратка характеристика на целевия обект

В много източници единственият вид непаразитна минога, съобщаван за България, е *Lampetra planeri*. Този вид обаче се среща само във водите на Западна Европа и индивидите, определяни като *L. planeri* от България, трябва да се отнасят към *Eudontomyzon mariae*. Други автори съобщават за българския сектор на р. Дунав и за някои от притоците ѝ паразитния вид *E. danfordi*. Неговото разпространение обаче е ограничено само в басейните на реките Тиса и Тимиш. Според последните изследвания, обхващащи ревизия на всички колекционирани екземпляри, в долното течение на р. Дунав, включително и в България, се среща само *E. mariae*. През първата половина на миналия век видът е съобщаван за някои от дунавските притоци – Вит, Осъм, Искър и Миндевската река (приток на Янтра), както и в самата р. Дунав при Лом, Оряхово, Сомовит и Русе (в повечето източници видът е публикуван като *E. danfordi* или *L. planeri*). Има данни, че е обитавал и реките Златна Панега и Русенски Лом. След като дълго време е считан за изчезнал от българската ихтиофауна, през последните години отново има съобщения за намирането на единични екземпляри (основно в ларвен стадий) в българския сектор на реката – при Русе, Тутракан, както и при Силистра и Белене. Размножава се от края на април до средата на май. Непаразитен вид. В ларвен стадий прекарва между 4–6 години, като в този период се храни с детрит и фитопланктон (главно диатомови водорасли). След метаморфозата възрастните индивиди престават да се хранят. През размножителния период извършва локални миграции към по-горните участъци на реките, с бистра и чиста вода, бързо течение, пясъчно и чакълесто дъно. Малко след размножаването възрастните индивиди умират. Максималната продължителност на живота е между 4,8 и 7,2 години. Няма данни за неговото размножаване в страната през последните повече от 50 години.

Характеристики на местообитанието в България. Представлява бентосен псамофилен вид. През ларвния период живее заровен в субстрата. В България актуалното разпространение на вида е ограничено само в р. Дунав и най-долните течения на някои притоци, където е местообитанието на ларвите – в тихи крайбрежни участъци с фино структурирано дъно. През размножителния период видът извършва локални миграции към по-горните участъци на реките, с бързо течение и чакълесто дъно.

3. Състояние на биогеографско ниво и разпространение в мрежата

При двете проучвания предмет на докладване съгласно чл. 17 от Директивата за местообитанията (92/43/ЕИО) видът е оценен различно по всички показатели в Континенталния биогеографски регион. Оценката според доклада от 2013г. е неблагоприятно-незадоволително състояние. През 2019 г. е докладван като „с недостатъчно данни“, като само параметър „местообитание“ е в благоприятно състояние. Видът е предмет на опазване в 9 защитени зони (посочен в стандартните формуляри с оценка различна от D).

Източник на информацията: <https://nature-art17.eionet.europa.eu/article17/species/report/>

Основните заплахи за вида могат да бъдат резюмирани до следните негативни фактори:

1. Пряко въздействащи негативни антропогенни фактори.

- Разрушаване на местообитанията и прекъсване на биокоридорите: добив на инертни материали, корекции на реки, баражиране на реките.
- Замърсяване на водите.

4. Състояние на ниво защитена зона

Species			Population in the site							Site assessment				
G	Code	Scientific Name	S	NP	T	Size		Unit	Cat.	D.qual.	A B C D	A B C		
						Min	Max				Pop.	Con.	Iso.	Glo.
F	2484	<i>Eudontomyzon mariae</i>			P				V	DD	D			

Източник:

<http://natura2000.moew.government.bg/Home/ProtectedSite?code=BG0000532&siteType=Natura2000>

Информацията в Стандартния формуляр е попълнена на база специфичния доклад за вида в защитената зона от 2013 г. и докладването по чл. 17 от Директивата за местообитанията през 2013 г..

Качеството на данните за вида е оценено като „недостатъчно“ (DD). Популацията не е оценена в никоя от приетите единици. Опазването на вида, изолираността на популацията цялостна оценка на стойността на зоната за опазването на вида не са определени.

5. Анализ на наличната информация

Видът не е регистриран през 2013 г. в зоната по време на проект „Картиране и определяне на природозащитното състояние на природни местообитания и видове - фаза I“. Категоризиран е в неблагоприятно-незадоволително ПС поради тази причина. В стандартния формуляр няма информация за числеността на популацията.

По време на проект „Интеркалибриране на методите за анализ на биологичните елементи за качество (БЕК) за типовете повърхностни води на територията на България, съответстващи на определени общи европейски типове в Географските групи за интеркалибрация“ през 2014-2015 г. в зоната е отчетена популационна плътност 56 инд/ха.

Участъкът от река Дунав в зоната, според своите хидроморфологични характеристики представлява подходящо местообитание за вида и ефективен екологичен коридор за връзка с останалите части на популацията и неговото разпространение, тъй като няма прегради, нарушаващи коридорните функции. Известни разлики на отчетената популационна плътност, могат да бъдат предизвикани от колебанията на водните нива, сезонна температура и други естествени фактори.

Невъзможност да се регистрира вида в зоната не винаги означава неблагоприятно състояние. Ларвите живеят заровени в субстрата и много слабо реагират на електроулов. Структурата на субстрата е определяща за присъствието на ларвите; подходяща структура може да се среща в много малка част от зоната по естествени причини. Състоянието на вида до голяма степен може да бъде определено косвено чрез оценка на неговото местообитание, по експертна оценка.

При полеовото проучване през 2021 г. по време на проекта за определяне на целите за опазване на вида в защитената зона съгласно утвърдената методика за мониторинг на риби в р. Дунав, приета в Националната система за мониторинг на биологичното разнообразие, като е приложен Допълнителен подход за мониторинг на риби в р. Дунав (http://eea.government.bg/bg/bio/nsnbr/prakticheskoro-rakovodstvo-metodiki-za-monitoring-i-otsenka/Podhod_Dunav_electrofishing.pdf). Според дължината на подходящите речни участъци в зоната са избрани за пробонабиране 2 трансекта, които да покриват представителни хабитати на вида, и които позволяват адекватна оценка на популацията в зоната. Използван е един метод за пробонабиране - електроулов.

Не е регистриран нито един екземпляр на вида в нито един от трансектите.

Според резултатите на проекта „Картиране и определяне на природозащитното състояние на природни местообитания и видове - фаза I“ не се отчита съществен натиск в зоната, който да застрашава вида. По време на теренните проучвания не бяха установени допълнителни сериозни заплахи.

Според СФ най-значими заплахи в зоната са: риболов с мрежи, който не може да се отразява пряко на вида, както и затлачване на дъното по естествени причини. Не трябва да се пренебрегва влиянието на кумулативния натиск от други страни по поречието на Дунав, тъй като целият участък на Долен Дунав под яз. Железни Врата е международен и е повлиян от антропогенния натиск в по-горните участъци на реката. Цялостният кумулативен натиск на този етап не може да бъде отчетен.

6. Цели за подобряване/поддържане на природозащитното състояние на вида в зоната.

Целите са формулирани по показатели, в таблицата по-долу.

Параметър	Мерна единица	Целева стойност	Допълнителна информация	Специфични цели на опазване за зоната
Плътност на популацията	Брой индивиди /ха	Най-малко 5 инд./ха	Стойността по този параметър се определя на базата на броя на уловените екземпляри от вида на трансект, чиято площ се изчислява в м ² . След това броят на уловените екземпляри се преизчислява на един хектар. Според налични данни от проект „Картиране и определяне на природозащитното състояние на природни местообитания и видове - фаза I“ средната численост на вида в зоната не е определена. По време на проект „Интеркалибриране на методите за анализ на биологичните елементи за качество (БЕК) за типовете повърхностни води“ през 2014-2015 г. в зоната е отчетена популационна плътност 56 инд./ха. През 2021 г. е проведено ново теренно проучване за вида в 2 участъка на зоната, но той не е регистриран. Поради тази причина като минимална целева стойност на плътността се приема минималната референтна численост, определена по време на проект „Картиране и определяне на природозащитното състояние	Поддържане на плътността на популацията най-малко на 5 инд./ха.

Параметър	Мерна единица	Целева стойност	Допълнителна информация	Специфични цели на опазване за зоната
			<p>на природни местообитания и видове - фаза Г“.</p> <p>По отношение на натиска, в този конкретен речен участък в рамките на защитената зона може да се счита за хомогенен.</p> <p>От друга страна, кумулативният натиск с източници извън зоната може да бъде значим.</p> <p>В Методологията за оценка на състоянието на риби (НСМСБР) референтните стойности за плътността на популацията на този вид не са изведени. Въз основа на средните стойности на установената плътност на популацията, състоянието на вида по този показател е „Благоприятно“.</p>	
Местообитание на вида: речна мрежа, представляваща потенциално местообитание за вида	км	Най-малко 16,4	<p>Дължината на речния участък се определя чрез GIS анализ, използващ следните екологични критерии:</p> <ul style="list-style-type: none"> → Реки от типове R6, R7, съгласно класификацията на Рамковата Директива за водите; → Река Дунав, долното течение на неговите притоци. → Изключени са всички стоящи водни тела в зоната. <p>На базата на този анализ е установено, че 16,4 км в защитената зона отговарят на посочените критерии. Според наличните данни за вида, той се среща мозаечно в зоната с агрегации при подходящ субстрат.</p>	Поддържане на речната мрежа, представляваща подходящо местообитание, обитавано от вида, най-малко 16,4 км.
Местообитание на вида: Степен на	5 степенна скала за всяка	Степен 1 за всяка бариера	Методът за оценка на миграционните бариери е променен. Не е приложена същата методология като тази	Поддържане на свързаност на местообитанието на вида от

Параметър	Мерна единица	Целева стойност	Допълнителна информация	Специфични цели на опазване за зоната
свързаност на местообитанието на вида	барьера		<p>по проект „Картиране и определяне на природозащитното състояние на природни местообитания и видове - фаза I“. Текущата оценка на свързаността на местообитанията на вида е направена на базата на оценката на миграционните бариери, направена на базата на 5-степенна скала, съгласно ПУРБ 2016-2021 г. и финалния доклад по проект на МОСВ „Изпълнение на програмата за хидроморфологичен мониторинг на повърхностни води за 2011 г. във връзка с оценка на хидроморфологичното състояние на повърхностните водни тела“.</p> <p>Натискът от изграждане на миграционни бариери е оценен съгласно приетите критерии, използвайки 5 степенна скала.</p> <p>На базата на информацията в ПУРБ 2016-2021 г. и пробонабирането през 2021г., може да се направи изводът, че натискът от изграждане на миграционни бариери за речните участъци, представляващи подходящи местообитания за вида (в границите зоната), е от Степен 1 – няма миграционни бариери в зоната и всички видове риби преминават безпрепятствено по време на период на маловодие. По този показател състоянието на вида в зоната е благоприятно.</p>	Степен 1 за всяка барьера в речния участък.
Местообитание на вида: Екологично състояние на водните тела с потенциални	5 степенна скала за екологично състояние	По-висока или равна на 2 – Добър потенциал	Съгласно методологията за определяне на природозащитното състояние на видовете по проект „Картиране и определяне на природозащитното състояние на природни местообитания и видове - фаза I“, параметъра	Подобряване на екологичното състояние на водните тела с подходящи местообитания за вида, до

Параметър	Мерна единица	Целева стойност	Допълнителна информация	Специфични цели на опазване за зоната						
местообитания за вида въз основа на биологичните елементи за качество (БЕК Макрозообентос, Фитобентос, Риби, Макрофити)	съгласно РДВ		<p>„сапробен статус“ се използва за да се оцени състоянието на местообитанията им. РДВ използва екологичния статус на водните тела чрез биологичните елементи за качество като параметър като по комплексен и прецизен параметър. Екологичното състояние на водните тела се оценява чрез 5 степенна скала:</p> <table border="1"> <thead> <tr> <th>ЕС/ЕП</th> </tr> </thead> <tbody> <tr> <td>1 - Отлично</td> </tr> <tr> <td>2 - Добро</td> </tr> <tr> <td>3 - Умерено</td> </tr> <tr> <td>4 - Лошо</td> </tr> <tr> <td>5 - Много лошо</td> </tr> </tbody> </table> <p>Съгласно ПУРБ 2016-2021 г. целият български участък от р. Дунав представлява силно модифицирано водно тяло (http://www.bd-dunav.org/uploads/content/files/uvpravlennie-na-vodite/PURB-2016-2021-final/Razdel-1/prilojenia_R1/Pril_1244.pdf). Екологичният потенциал на р. Дунав е оценен като Умерен, (3), (https://www.eea.europa.eu/data-and-maps/explore-interactive-maps/water-framework-directive-quality-elements?utm_source=EEASubscriptions&utm_medium=RSSFeed&utm_campaign=Generic).</p>	ЕС/ЕП	1 - Отлично	2 - Добро	3 - Умерено	4 - Лошо	5 - Много лошо	<p>достигане на стойност от висока или равна на 2 – Добър потенциал</p> <p>Междинна цел:</p> <p>Установяване на източниците на замърсяване, които са причина за умерения потенциал на водното тяло в зоната</p>
ЕС/ЕП										
1 - Отлично										
2 - Добро										
3 - Умерено										
4 - Лошо										
5 - Много лошо										
Местообитание на вида: естествено структуриран субстрат в подходящия за местообитания на вида	Съотношение в % от дължината на речните участъци с подходящи местообитания на вида и с	95% от дължината на речните участъци с подходящи местообитания за вида имат естествено структуриран субстрат	Представлява бентосен псамофилен вид. През ларвния период живее заровен в субстрата. В България актуалното разпространение на вида е ограничено само в р. Дунав и най-долните течения на някои притоци, където е местообитанието на ларвите – в тихи крайбрежни участъци с финно структурирано дъно. През размножителния период видът извършва локални	Поддържане на 95 % от дължината на речните участъци с подходящи местообитания за вида да са с естествено структуриран субстрат.						

Параметър	Мерна единица	Целева стойност	Допълнителна информация	Специфични цели на опазване за зоната
	естествен о структур иран субстрат, съотнесен към общата дължина на речните участъци с подходящ и местообитания за вида		<p>миграции към по-горните участъци на реките, с бързо течение и чакълесто дъно. В тази връзка, поддържането на естествената структура на дънния субстрат в подходящите местообитания на вида е важно за неговото състояние.</p> <p>Фактори, водещи до нарушаване на естествената структура на дънния субстрат, са:</p> <ul style="list-style-type: none"> ✓ Отстраняване на чакъл и пясък от коритото на реката; ✓ Изкопаване на речното корито, водещо до ускоряване на водния поток и отстраняване на субстрата; ✓ Изграждане на хидротехнически съоръжения, водещи до забавяне на водния поток и задържане на утайки. ✓ др. <p>Не е установен натиск в зоната по този параметър над 5%.</p>	

7. Необходимост от актуализация на СФ на защитената зона

В съответствие с утвърдената методика за мониторинг на риби в р. Дунав по РДВ, както и на „Картиране и определяне на природозащитното състояние на природни местообитания и видове - фаза I“, най-подходящата популационна единица за определянето на състоянието на вида е индивиди на хектар. Тази единица обаче засега не е приета за оценка на видове риби при докладванията в ЕК. Затова, като се има предвид високата сезонна вариабилност на числеността на вида в зоната и с оглед унифицирането на подхода за внасянето на данни в СФ на този етап като единица за оценка се използва „Площ (агеа) на местообитанията“, изчислена за целта. В СФ видът е оценен като много рядък в зоната, но на база на недостатъчно данни. Все още няма достоверни данни за наличие на вида в зоната, но тя представлява важен екологичен коридор за неговото разпространение, дори ако временно отсъства. Понастоящем качеството на данните и подобрени, но са необходими допълнителни проучвания за потвърждение на присъствието на вида в зоната и оценка на актуалното състояние на популацията. Местообитанията в зоната не са изолирани, отсъстват съществени източници на натиск в нея. Поради тези съображения са нанесени съответните корекции в СФ:

Species			Population in the site								Site assessment			
G	Code	Scientific Name	S	NP	T	Size		Unit	Cat.	D.qual.	A B C D		A B C	
						Min	Max				Pop.	Con.	Iso.	Glo.
F	2484	<i>Eudontomyzon mariae</i>			P	5391900	5391900	area	R	P	C	A	C	A

8. Цитирана литература

- Булгурков, К. 1958. Рибната фауна в реките на Витоша планина и околните ѝ язовири. – Изв. на Зоолог. инст., 7: 163–194.
- Булгурков, К. 1958а. Хидроложки особености на резервата езерото Сребърна и състав на рибната му фауна. – Изв. на Зоолог. инст., 7: 251–268.
- Големански, В. и др. (ред.) 2011. Червена книга на Република България. Том 2. Животни. ИБЕИ - БАН & МОСВ, София. Електронно издание: [Том II - Животни \(bas.bg\)](http://tom2.bas.bg)
- Дренски, П. 1948. Състав и разпространение на рибите в България. – Годишник на Софийския университет – Природо-математически факултет, 44(3): 11–71.
- Дренски, П. 1951. Рибите в България. Фауна на България II. С., БАН, 270 с.
- Живков, М., К. Проданов, Т. Тричкова, Г. Райкова-Петрова, П. Иванова. 2005. Рибите в България – проученост, опазване и устойчиво използване. – В: Петрова А. (ред.), Съвременен състояние на биоразнообразието в България – проблеми и перспективи, Българска биоплатформа, С., "Дракон", 247–282.
- ИАОС. Теренни проучвания на разпространение на видове/оценка на състоянието на видове и хабитати на територията на цялата страна - I фаза. <http://eea.government.bg/bg/bio/opos/activities-results/ribi>
- Информационна система за защитени зони от екологична мрежа НАТУРА 2000. [http://natura2000.moew.government.bg/;](http://natura2000.moew.government.bg/)
<http://natura2000.moew.government.bg/Home/Reports?reportType=Fishes>
- Карапеткова, М. 1972. Ихтиофауна на р. Янтра. – Изв. на Зоолог. инст. с музей, 36: 149–182.
- Карапеткова, М. 1994. Гръбначни животни. – В: Русев Б. (ред.), Лимнология на българските дунавски притоци, МОСВ, С., БАН, 175–186.
- Карапеткова, М., Ц. Диков. 1986. Върху състава, разпространението, числеността и биомасата на ихтиофауната на р. Вит. – Хидробиология, 28: 3–14.
- Карапеткова, М., М. Живков. 1995. Рибите в България. С., "Гей-Либрис", 247 с.
- Карапеткова, М., Е. Унджиян 1988. Ихтиофауна на поречието Русенски Лом. – Хидробиология, 32: 44–49.
- Ковачев, В. 1923. Сладководната ихтиологична фауна на България. – Архив на Министерството на земеделието и държавните имоти, 3: 1–164.
- Коларов, П. 1960. Една рядка находка в р. Дунав – минога от вида *Eudontomyzon danfordi* Regan, 1911. – Природа, 3: 70.
- Маринов, Б. 1966. Върху ихтиофауната на българския участък на река Дунав. – Изв. на Зоолог. инст. с музей, 20: 139–155.
- Маринов, Б. 1978. Ихтиофауната на българския сектор на река Дунав и нейното стопанско значение. – В: Русев Б., В. Найденов (ред.), Лимнология на българския сектор на р. Дунав. С., БАН, 201–228.
- Моров, Т. 1931. Сладководните риби в България. С., "Художник", 93 с.

- Национална система за мониторинг на биологичното разнообразие (НСМБР). <http://eea.government.bg/bg/bio/nsmbr/praktichsko-rakovodstvo-metodiki-za-monitoring-i-otsenka/ribi>.
- Паспалев, Г., Ц. Пешев. 1955. Принос към изучаване на ихтиофауната на р. Искър. – Год. на СУ, Биолого-Геолого-Географски фак., 48(1): 1–39.
- Проект DIR-59318-1-2 „Картиране и определяне на природозащитното състояние на природни местообитания и видове - фаза I“, 2013.
- Проект DIR-5113024-1-48 "Теренни проучвания на разпространение на видове/оценка на състоянието на видове и хабитати на територията на цялата страна - I фаза".
- Управление на защитените зони по „Натура 2000“. Разпоредбите на член 6 от Директива 92/43/ЕИО за местообитанията. https://ec.europa.eu/environment/nature/natura2000/management/docs/art6/BG_art_6_guide_ju_n_2019.pdf
- Apostolou A., Pehlivanov L., Schabuss M., Zorning H.. Distribution of the Ukrainian Brook Lamprey *Eudontomyzon mariae* (Berg, 1931) (Cephalaspidomorphi: Petromyzontidae) in Bulgarian protected zones along the Danube River. *Acta Zoologica Bulgarica.*, 71, 1:149-151.
- Apostolou A., L. Pehlivanov, M. Schabuss, H. Zorning 2021. Monitoring fish in Lower Danube River main channel by applying various sampling methodologies. *Acta Zool. Bulg.*, 73 (2): 269-274.
- Bern Convention on the Conservation of European Wildlife and Natural Habitats. <https://www.coe.int/en/web/bern-convention>
- CEN - EN 14011, 2003. Water quality - Sampling of fish with electricity. Brussels, 16 p.
- Drensky, P. 1935. Petromyzontiden (Pisces) aus dem Donaugebiet. – *Sitzungsbericht der Gesellschaft naturforschender Freunde*, Berlin, 102–106.
- Froese, R., D. Pauly. Editors. 2021. FishBase. World Wide Web electronic publication. www.fishbase.org, (06/2021): [Search FishBase \(mnhn.fr\)](https://www.fishbase.org/06/2021/SearchFishBase(mnhn.fr))
- Holcik, J., C. Renaud. 1986. *Eudontomyzon mariae* (Berg, 1931). – In: Holcik, J. (Ed.). *The Freshwater Fishes of Europe*. Vol. 1 / I. Petromyzontiformes. AULA-Verlag, Wiesbaden, 165–185.
- IUCN 2021. The IUCN Red List of Threatened Species. Version 2021-2. <https://www.iucnredlist.org>.
- Kottelat, M., J. Freyhof, 2007. *Handbook of European freshwater fishes*. Publications Kottelat, Cornol and Freyhof, Berlin. 646 pp.
- Pehlivanov, L. 2000a. Ichthyofauna in the Srebarna Lake, the Danube Basin: state and significance of the management and conservation strategies of this wetland. – *International Association for Danube Research*, 33: 317–322.
- Stefanov, T., J. Holcik. 2007. The lampreys of Bulgaria. – *Folia Zoologica*, 56 (2): 213–224.
- Vassilev, M., L. Pehlivanov. 2005. Checklist of Bulgarian freshwater fishes. – *Acta zool. bulg.*, 57(2): 161–190.

Автори: Апостолос Апостолу, Лъчезар Пехливанов, Стефан Казаков

Природозащитни цели за 2555 *Gymnocephalus baloni*

1. Код и наименование на вида: 2555 *Gymnocephalus baloni* - Високотел бибан

2. Кратка характеристика на целевия обект

Риба от сем. Бодлоперки (Percidae). Прилича на обикновения бибан (*G. cernuus*), като се отличава от него и по следните по-характерни белези: относително по-високо тяло, хрилно капаче с два шипа, първият твърд лъч на аналната перка е дъгообразно

извит, от страни на тялото има 4-6 напречни тъмнокафяви пояса с неправилна форма. На дължина достига до 15 см.

Видът е разпространен по цялото протежение на р. Дунав от делтата до Германия, както и в по големите дунавски притоци. В България е съобщаван за целя български участък от р. Дунав и за устията на притоците Огоста, Искър, Вит, Осъм, Янтра и Русенски Лом, но през последните години е намиран само в основното русло на р. Дунав от с. Връв до с. Сандрово на изток.

Придънен реофилен вид, храни се с дънни безгръбначни животни. Достига полова зрялост на 1-2 години. Размножава се през април-май, като през този период мигрира към крайбрежните зони на реките и в странични ръкави с по-слабо течение. Размножителния период е от средата на май до началото на юли. Размножава се порционно, като женската отлага хайверните зърна в участъци с по-слабо течение.

Високотелият бибан не е обект на стопански или любителски риболов, но отделни екземпляри попадат в стопанските улови като случаен приулов.

Характеристики на местообитанието в България. Придънен реофилен вид. Обитава открити участъци с пясъчно или тинесто дъно в големи реки с умерено течение, включително странични ръкави. В България – целият български участък на р. Дунав.

3. Състояние на биогеографско ниво и разпространение в мрежата

При двете проучвания предмет на докладване съгласно чл. 17 от Директивата за местообитанията (92/43/ЕИО) видът е оценен в Благоприятен ПС по всички показатели в Континенталния биогеографски регион. Видът е предмет на опазване в 21 защитени зони (посочен в стандартните формуляри с оценка различна от D).

Източник на информацията: <https://nature-art17.eionet.europa.eu/article17/species/report/>

Основните заплахи за вида могат да бъдат резюмирани до следните негативни фактори:

1. Пряко въздействащи негативни антропогенни фактори.

- Разрушаване на местообитанията и прекъсване на биокоридорите: добив на инертни материали, корекции на реки, преграждане на речните корита;
- Замърсяване на водите.

2. Непряко въздействащи негативни фактори

- Развитие на многочислени популации на инвазивни дънни видове риби (напр., *Neogobius melanostomus*) (Bauer et al., 2006; Juza et al., 2018).

4. Състояние на ниво защитена зона

Species				Population in the site							Site assessment			
G	Code	Scientific Name	S	NP	T	Size		Unit	Cat	D.qual.	A B C D	A B C		
						Min	Max				Pop.	Con	Iso	Glo.
F	2555	<i>Gymnocephalus baloni</i>			p	2562	25622	i	C	G	B	A	C	A

Източник:

<http://natura2000.moew.government.bg/Home/ProtectedSite?code=BG0000532&siteType=HabitatDirective>

Информацията в Стандартния формуляр е попълнена на база специфичния доклад за вида в защитената зона от 2013 г. и докладването по чл. 17 от Директивата за местообитанията през 2013 г.

Качеството на данните за високотелия бибан е оценено като „добро“ (G). Популацията е оценена в брой индивиди (25622 мин-макс). Опазването на местообитанията на вида е оценено с „А“ (отлично опазване). Изолираността на популацията е оценена с „С“ (не изолирана популация в широк обхват на ареал на разпространение). Цялостна оценка на стойността на зоната за опазването на вида попада в категорията „А“ (отлична стойност).

5. Анализ на наличната информация

Видът е регистриран през 2013 г. в зоната по време на проект „Картиране и определяне на природозащитното състояние на природни местообитания и видове - фаза I“ с плътност 56 инд/ха. Поради ниска стойност на ББИ видът е категоризиран в „Неблагоприятно-незадоволително“ ПС.

Целият участък на река Дунав в зоната представлява подходящо местообитание за вида, съгласно хабитатните характеристики, дадени по-горе. Река Дунав представлява и екокоридор за връзка с останалите части на популацията на вида. Известни разлики на отчетената популационна плътност, могат да бъдат предизвикани от колебанията на водните нива, сезонна температура и други естествени фактори.

Невъзможност да се регистрира вида в зоната в случая не означава неблагоприятно състояние, тъй като популацията му се характеризира с ниско обилие в целия български участък от р. Дунав. Състоянието на вида до голяма степен може да бъде определено косвено чрез оценка на неговото местообитание, по експертна оценка.

При полеовото проучване през 2021 г. по време на проекта за определяне на целите за опазване на вида в защитената зона са извършени пробни улови. Според дължината на подходящите речни участъци в зоната са избрани за пробонабиране 3 участъка, които да включват представителни хабитати на вида, и които позволяват адекватна оценка на популацията в зоната. Използван е един метод за пробонабиране приложим за този вид: стационарни многобримкови хрилни мрежи с дължина 25-30 м, поставяни успоредно на брега съгласно Подход за мониторинг на риби в р. Дунав, приет в Националната система за мониторинг на биологичното разнообразие (http://eea.government.bg/bg/bio/nsnbr/praktichsko-rakovodstvo-metodiki-za-monitoring-i-otsenka/Podhod_Dunav.pdf). Във всеки участък са поставяни 3-5 мрежи. При този подход числеността на рибите се определя като улов (индивиди) на единица риболовно усилие (инд./ЕРУ).

Не е регистриран нито един екземпляр на вида в нито един от трансектите.

Според резултатите на проекта „Картиране и определяне на природозащитното състояние на природни местообитания и видове - фаза I“ не се отчита съществен натиск в зоната, който да застрашава вида. По време на теренните проучвания не бяха установени допълнителни сериозни заплахи.

Според СФ най-значими заплахи в зоната са: риболов с мрежи, който не може да се отразява пряко на вида, както и затлачване по естествени причини.

Не трябва да се пренебрегва влиянието на кумулативния натиск от други страни по поречието на Дунав, тъй като целият участък на Долен Дунав под яз. Железни Врата е международен и е повлиян от антропогенния натиск в по-горните участъци на реката. Цялостният кумулативен натиск на този етап не може да бъде отчетен.

6. Цели за подобряване/поддържане на природозащитното състояние на вида в зоната.

Целите са формулирани по показатели, в таблицата по-долу.

Параметър	Мерна единица	Целева стойност	Допълнителна информация	Специфични цели на опазване за зоната
Плътност на популацията	Индивиди на единица риболовно усилие (инд./ЕРУ)	Най-малко 1-3 инд./ЕРУ	<p>Стойността по този параметър при работа със стационарни мрежи се определя като брой на уловените екземпляри от вида спрямо площта на хрилните мрежи и времето на престоя им в работно положение. При използване на След това броят на уловените екземпляри се преизчислява на единица риболовно усилие (инд./ЕРУ).</p> <p>Според налични данни от проект „Картиране и определяне на природозащитното състояние на природни местообитания и видове - фаза Г“ средната стойност на числеността на вида в зоната е определена на 56 инд./ха. Няма регистрации на вида в зоната през 2021 г., когато е проведено теренно проучване за вида в 2 участъка. Поради тази причина минималната целева стойност на плътността се определя чрез експертна преценка като се отчита референтната стойност, предложена по време на проект „Картиране и определяне на природозащитното състояние на природни местообитания и видове - фаза Г“ (20-50 екз./ха).</p> <p>По отношение на натиска, в този речен участък в рамките на защитената зона може да се счита за хомогенен.</p> <p>От друга страна, кумулативният натиск с източници извън зоната може да бъде значим, но към момента не може да бъде значим.</p> <p>В Методологията за оценка на състоянието на риби (НСМСБР) референтните стойности за плътността на популацията на този вид не са изведени и ПС не може да бъде определено поради липса на данни за вида.</p>	<p>Поддържане на плътността на популацията най-малко на 1-3 инд./ЕРУ.</p> <p>Междинна цел:</p> <p>Установяване на действителното състояние на популацията в зоната и съответните фактори, които го определят.</p>

Параметър	Мерна единица	Целева стойност	Допълнителна информация	Специфични цели на опазване за зоната
Местообитание на вида: речна мрежа, представляваща потенциално местообитание за вида	км	Най-малко 16,4 км	Като размер на местообитанието на вида се определя дължината на участъка от р. Дунав в границите на 33 Чрез ГИС анализ е установено, че 16,4 км от р. Дунав в защитената зона отговарят на посочените критерии. Според наличните данни за вида, той се среща мозаечно в зоната с агрегации при подходящ субстрат.	Поддържане на речната мрежа, представляваща подходящо местообитание, обитавано от вида, най-малко 16,4 км.
Местообитание на вида: Степен на свързаност на местообитанието на вида	5 степенна скала за всяка бариера	Степен 1 за всяка бариера	<p>Методът за оценка на миграционните бариери е променен. Не е приложена същата методология като тази по проект „Картиране и определяне на природозащитното състояние на природни местообитания и видове - фаза Г“. Текущата оценка на свързаността на местообитанията на вида е направена на базата на оценката на миграционните бариери, направена на базата на 5-степенна скала, съгласно ПУРБ 2016-2021 г. и финалния доклад по проект на МОСВ „Изпълнение на програмата за хидроморфологичен мониторинг на повърхностни води за 2011 г. във връзка с оценка на хидроморфологичното състояние на повърхностните водни тела“.</p> <p>Натискът от изграждане на миграционни бариери е оценен съгласно приетите критерии, използвайки 5 степенна скала.</p> <p>На базата на информацията в ПУРБ 2016-2021 г. и пробонабирането през 2021 г., може да се направи изводът, че натискът от изграждане на миграционни бариери за речните участъци, представляващи подходящи</p>	Поддържане на свързаност на местообитанието на вида от Степен 1 за всяка бариера в речния участък.

Параметър	Мерна единица	Целева стойност	Допълнителна информация	Специфични цели на опазване за зоната						
			местообитания за вида (в границите зоната), е от Степен 1 – няма миграционни бариери в зоната и всички видове риби преминават безпрепятствено по време на период на маловодие. По този показател състоянието на вида в зоната е благоприятно.							
Местообитание на вида: Екологично състояние на водните тела с потенциални местообитания за вида въз основа на биологичните елементи за качество (БЕК Макрозообентос, Фитобентос, Риби, Макрофити)	5 степенна скала за екологично състояние съгласно РДВ	По-висока или равна на 2 – Добър потенциал	<p>Съгласно методологията за определяне на природозащитното състояние на видовете по проект „Картиране и определяне на природозащитното състояние на природни местообитания и видове - фаза Г“, параметъра „сапробен статус“ се използва за да се оцени състоянието на местообитанията им. РДВ използва екологичния статус на водните тела чрез биологичните елементи за качество като параметър като по комплексен и прецизен параметър. Екологичното състояние на водните тела се оценява чрез 5 степенна скала:</p> <table border="1"> <thead> <tr> <th>ЕС/ЕП</th> </tr> </thead> <tbody> <tr> <td>1 - Отлично</td> </tr> <tr> <td>2 - Добро</td> </tr> <tr> <td>3 - Умерено</td> </tr> <tr> <td>4 - Лошо</td> </tr> <tr> <td>5 - Много лошо</td> </tr> </tbody> </table> <p>Съгласно ПУРБ 2016-2021 г. целият български участък от р. Дунав представлява силно модифицирано водно тяло (http://www.bd-dunav.org/uploads/content/files/uvpravlennie-na-vodite/PURB-2016-2021-final/Razdel-1/prilojenia_R1/Pril_1244.pdf). Екологичният потенциал на р. Дунав е оценен като Умерен, (3), (https://www.eea.europa.eu/data-and-maps/explore-interactive-maps/water-framework-directive-</p>	ЕС/ЕП	1 - Отлично	2 - Добро	3 - Умерено	4 - Лошо	5 - Много лошо	<p>Подобряване на екологичното състояние на водните тела с подходящи местообитания за вида, до достигане на стойност от по-висока или равна на 2 – Добър потенциал</p> <p>Междинна цел:</p> <p>Установяване на източниците на натиск, които са причина за умереното състояние на водните тела с подходящи местообитания за вида в зоната.</p>
ЕС/ЕП										
1 - Отлично										
2 - Добро										
3 - Умерено										
4 - Лошо										
5 - Много лошо										

Параметър	Мерна единица	Целева стойност	Допълнителна информация	Специфични цели на опазване за зоната
			quality-elements?utm_source=EEASubscriptions&utm_medium=RSSFeeds&utm_campaign=Generic).	
Местообитание на вида: естествено структуриран субстрат в подходящия е местообитания на вида	Съотношение в % от дължината на речните участъци с подходящи местообитания за вида	95% от дължината на речните участъци с подходящи местообитания за вида	<p>Високотелият бибан е придънен вид. В България актуалното му разпространение е ограничено само в р. Дунав. През размножителния период видът извършва локални миграции към крайбрежните зони и странични ръкави с по-бавно течение. В тази връзка, поддържането на естествената структура на дънния субстрат в подходящите местообитания на вида е важно за неговото състояние.</p> <p>Фактори, водещи до нарушаване на естествената структура на дънния субстрат, са:</p> <ul style="list-style-type: none"> ✓ Отстраняване на чакъл и пясък от коритото на реката; ✓ Изкопаване на речното корито, водещо до ускоряване на водния поток и отстраняване на субстрата; ✓ др. <p>Не е установен натиск в зоната по този параметър над 5%.</p>	Поддържане на 95 % от дължината на речните участъци с подходящи местообитания за вида да са с естествено структуриран субстрат.

7. Необходимост от актуализация на СФ на защитената зона

В съответствие с методиката, приложима за пробонабиране на вида, най-подходящата популационна единица за определянето на състоянието на вида е индивиди на единица риболовно усилие (инд./ЕРУ). Тази единица обаче засега не е приета за оценка на видове риби при докладванията в ЕК. Затова, като се има предвид високата сезонна вариабилност на числеността на вида в зоната и с оглед унифицирането на подхода за внасянето на данни в СФ на този етап като единица за оценка се използва „Площ (агеа) на местообитанията“. Видът е мозаечно, но сравнително равномерно разпределен по цялата дължина на р. Дунав. Зоната представлява малка част от българския дунавски участък, където видът обитава. Неговата представителност в зоната се оценява със „С“. Поради тези съображения са нанесени съответните корекции в СФ:

Species			Population in the site								Site assessment			
G	Code	Scientific Name	S	NP	T	Size		Unit	Ca t.	D.qual.	A B C D	A B C		
						Min	Max				Pop.	Co n.	Is o.	Glo.
F	2555	Gymnocephalus baloni			p	539190	5391900	area	C	G	C	A	C	A

8. Цитирана литература

- Големански, В. и др. (ред.) 2011. Червена книга на Република България. Том 2. Животни. ИБЕИ - БАН & МОСВ, София. Електронно издание: Том II - Животни (bas.bg)
- Дренски, П. 1948. Състав и разпространение на рибите в България. – Годишник на Софийския университет – Природо-математически факултет, 44(3): 11–71.
- Дренски, П. 1951. Рибите в България. Фауна на България II. С., БАН, 270 с.
- Живков, М., К. Проданов, Т. Тричкова, Г. Райкова-Петрова, П. Иванова. 2005. Рибите в България – проученост, опазване и устойчиво използване. – В: Петрова А. (ред.), Съвременен състояние на биоразнообразието в България – проблеми и перспективи, Българска биоплатформа, С., "Дракон", 247–282.
- ИАОС. Теренни проучвания на разпространение на видове/оценка на състоянието на видове и хабитати на територията на цялата страна - I фаза. <http://eea.government.bg/bg/bio/opos/activities-results/ribi>
- Информационна система за защитени зони от екологична мрежа НАТУРА 2000. <http://natura2000.moew.government.bg/>; <http://natura2000.moew.government.bg/Home/Reports?reportType=Fishes>
- Карапеткова, М. 1972. Ихтиофауна на р. Янтра. – Изв. на Зоолог. инст. с музей, 36: 149–182.
- Карапеткова, М. 1994. Гръбначни животни. – В: Русев Б. (ред.), Лимнология на българските дунавски притоци, МОСВ, С., БАН, 175–186.
- Карапеткова, М., М. Живков. 1995. Рибите в България. С., "Гяя-Либрис", 247 с.
- Ковачев, В. 1923. Сладководната ихтиологична фауна на България. – Архив на Министерството на земеделието и държавните имоти, 3: 1–164.
- Маринов, Б. 1966. Върху ихтиофауната на българския участък на река Дунав. – Изв. на Зоолог. инст. с музей, 20: 139–155.
- Маринов, Б. 1978. Ихтиофауната на българския сектор на река Дунав и нейното стопанско значение. – В: Русев Б., В. Найденов (ред.), Лимнология на българския сектор на р. Дунав. С., БАН, 201–228.
- Моров, Т. 1931. Сладководните риби в България. С., "Художник", 93 с.
- Национална система за мониторинг на биологичното разнообразие (НСМБР). <http://eea.government.bg/bg/bio/nsnbr/praktichsko-rakovodstvo-metodiki-za-monitoring-i-otsenka/ribi>.
- Проект DIR-59318-1-2 „Картиране и определяне на природозащитното състояние на природни местообитания и видове - фаза I", 2013.
- Проект DIR-5113024-1-48 "Теренни проучвания на разпространение на видове/оценка на състоянието на видове и хабитати на територията на цялата страна - I фаза".
- Управление на защитените зони по „Натура 2000“. Разпоредбите на член 6 от Директива 92/43/ЕИО за местообитанията. https://ec.europa.eu/environment/nature/natura2000/management/docs/art6/BG_art_6_guide_jun_2019.pdf

- Шишков Г. 1939. Няколко думи за риболова по р. Искър. – Рибарски преглед, 9(8): 4–7.
- Apostolou A., L. Pehlivanov, M. Schabuss, H. Zorning 2021. Monitoring fish in Lower Danube River main channel by applying various sampling methodologies. Acta Zool. Bulg., 73 (2): 269-274.
- Bauer, C. Bobeldy, A., Lamberti G. 2006. Predicting habitat use and trophic interactions of Eurasian ruffe, round gobies, and zebra mussels in nearshore areas of the Great Lakes. – Biol Invasions, DOI 10.1007/s10530-006-9067-8
- Bern Convention on the Conservation of European Wildlife and Natural Habitats. <https://www.coe.int/en/web/bern-convention>
- CEN - EN 14011, 2003. Water quality - Sampling of fish with electricity. Brussels, 16 p. 3–680.
- Froese, R., D. Pauly. Editors. 2021. FishBase. World Wide Web electronic publication. www.fishbase.org, (06/2021): Search FishBase (mnhn.fr)
- IUCN 2021. The IUCN Red List of Threatened Species. Version 2021-2. <https://www.iucnredlist.org>.
- Juza T., Blabolil P., Baran R., Barton B., Cech M., Drastik V., Frouzova J., Holubova M., Ketelaars H., Kocvara L., Kubecka J., Muska M. Prchalova M., Riha M., Sajdlova Z., Smejkal M., Tuser M., Vasek M., Vejrik L., Vejrikova I., Wagenvoort A., Zak J., Peterka J. 2018. Collapse of the native ruffe (*Gymnocephalus cernua*) population in the Biesbosch lakes (the Netherlands) owing to round goby (*Neogobius melanostomus*) invasion. Biol. Invasions, 20:1523–1535
- Kottelat, M., J. Freyhof, 2007. Handbook of European freshwater fishes. Publications Kottelat, Cornol and Freyhof, Berlin. 646 pp.
- Naseka, A., N. Bogutskaya, P. Banareescu. 1999. *Gobio albipinnatus* Lukasz, 1933. – In: Banareescu P. (Ed.), The Freshwater Fishes of Europe. Vol. 5 / I. Cyprinidae 2 / I. AULA-Verlag, Wiesbaden, 37–68.
- Pehlivanov, L. 2000a. Ichthyofauna in the Srebarna Lake, the Danube Basin: state and significance of the management and conservation strategies of this wetland. – International Association for Danube Research, 33: 317–322.
- Vassilev, M., L. Pehlivanov. 2005. Checklist of Bulgarian freshwater fishes. – Acta zool. bulg., 57(2): 161–190. Публичен регистър по екологични оценки - <http://registers.moew.government.bg/eo> (Достъп на 27.09.2021)
- Публичен регистър по оценки за въздействие на околната среда <http://registers.moew.government.bg/ovos/> (Достъп на 27.09.2021)
- РиОСВ – Плевен. Контролна дейност и сигнали за нарушения в периода от месец Януари 2017 до месец Август 2021 публикувана на официалната интернет страница на РиОСВ-Плевен <https://riew-pleven.eu/>
http://eea.government.bg/bg/bio/nsnbr/praktichsko-rakovodstvo-metodiki-za-monitoring-i-otsenka/Podhod_Dunav.pdf

Автори: Апостолос Апостолу, Лъчезар Пехливанов, Стефан Казаков.

Природозащитни цели за 1157 *Gymnocephalus schraetzer*

1. Код и наименование на вида: 1157 *Gymnocephalus schraetzer* - ивичест бибан

2. Кратка характеристика на целевия обект

Риба от сем. Бодлоперки (Percidae). Тялото е продълговато, странично сплеснато, с тънко и ниско опашно стъбло. Главата е забележимо удължена, странично сплесната. Хрилното капаче завършва с дълъг шип, а предхрилното – с 8-15 шипа. Една гръбна перка, чиято предна бодлива част е дълга, със 17-19 бодливи лъча, с множество кръгли тъмни петна, групирани в 2-3 надлъжни ивици. Втората част е с 12-13 разклонени лъча. В

аналната перка има 2 твърди и 6-7 меки лъча. По страните на тялото има 3-4 тъмнокафяви надлъжни ивици.

Видът е разпространен в басейна на р. Дунав. В България видът е съобщаван за целия български участък от р. Дунав и за устията на притоците Видбол, Лом, Огоста, Искър, Вит, Осъм и Янтра, както и за р. Камчия. Понастоящем единични екземпляри са улавяни само в основното русло на р. Дунав от с. Връв до с. Ветрен на изток, като не е установен в притоците и в басейна на р. Камчия.

Придънен реофилен вид, предпочита дълбоки участъци с каменисто-пясъчно дъно. Храни се с дънни безгръбначни животни. Активен е през нощта, когато излиза към по-плитките места да се храни. Достига полова зрялост на втората година. Размножава се през март-май.

Ивичестият бибан не е обект на стопански или любителски риболов, но отделни екземпляри попадат в стопанските улови като случаен приулов.

Характеристики на местообитанието в България. Придънен реофилен вид. Обитава дълбоки участъци с каменисто-пясъчно дъно. В България се среща с много ниска численост в целият български участък на р. Дунав.

3. Състояние на биогеографско ниво и разпространение в мрежата

При проучването предмет на докладване съгласно чл. 17 от Директивата за местообитанията (92/43/ЕИО) от 2013 г. видът е оценен в Благоприятно ПС по всички показатели в Континенталния биогеографски регион. По параметъра популация в последното докладване от 2019 г. по чл.17 състоянието е неизвестно (XX). Видът е предмет на опазване в 23 защитени зони (посочен в стандартните формуляри с оценка различна от D). Източник на информацията: <https://nature-art17.eionet.europa.eu/article17/species/report/>

Основните заплахи за вида могат да бъдат резюмирани до следните негативни фактори:

1. Пряко въздействащи негативни антропогенни фактори.

- Разрушаване на местообитанията и прекъсване на биокоридорите: добив на инертни материали, корекции на реки, преграждане на речните корита;
- Замърсяване на водите.

2. Непряко въздействащи негативни фактори

- Развитие на многочислени популации на инвазивни дънни видове риби (напр., *Neogobius melanostomus*) (Bauer et al., 2006; Juza et al., 2018).

4. Състояние на ниво защитена зона

Species			Population in the site							Site assessment				
G	Code	Scientific Name	S	NP	T	Size		Unit	Cat	D.qual.	A B C D	A B C		
						Min	Max				Pop.	Con	Iso	Glo.
F	1157	<i>Gymnocephalus schraetzer</i>			P	5280220	5280220	area	P	P	B	A	C	A

Източник:

<http://natura2000.moew.government.bg/Home/ProtectedSite?code=BG0000532&siteType=HabitatDirective>

Информацията в Стандартния формуляр е попълнена на база специфичния доклад за вида в защитената зона от 2013 г. и докладването по чл. 17 от Директивата за местообитанията през 2013 г..

Качеството на данните за ивичестия бибан е оценено като „лошо“ (Р). Като единица за оценка на популацията е използвана „площ на местообитанията (мин-макс). Опазването на местообитанията на вида е оценено с „А“ (отлично „опазване). Изолираността на популацията е оценен с „С“ (не изолирана популация в широк обхват на ареала на разпространение). Цялостна оценка на стойността на зоната за опазването на вида попада в категорията „А“ (отлична стойност).

5. Анализ на наличната информация

Видът не е регистриран през 2013 г. в зоната по време на проект „Картиране и определяне на природозащитното състояние на природни местообитания и видове - фаза I“. Поради тази причина и поради ниска стойност на ББИ, като мерна единица за параметъра „Сапробност“ видът е категоризиран в „неблагоприятно-незадоволително“ ПС. В стандартния формуляр няма информация за числеността на популацията, а само за площите на потенциалните местообитания.

Участъкът от река Дунав в зоната, според своите хидроморфологични характеристики представлява подходящо местообитание за вида и ефективен екологичен коридор за връзка с останалите части на популацията, тъй като няма прегради, нарушаващи коридорните функции. Известни разлики на отчетената популационна плътност, могат да бъдат предизвикани от колебанията на водните нива, сезонна температура и други естествени фактори.

Невъзможност да се регистрира вида в зоната в случая не означава неблагоприятно състояние, тъй като популацията му се характеризира с ниско обилие в целия български участък от р. Дунав. Състоянието на вида до голяма степен може да бъде определено косвено чрез оценка на неговото местообитание, по експертна оценка.

При полеовото проучване през 2021 г. по време на проекта за определяне на целите за опазване на вида в защитената зона са извършени пробни улови. Според дължината на подходящите речни участъци в зоната са избрани за пробонабиране 3 участъка, които да включват представителни местообитания на вида, и които позволяват адекватна оценка на популацията в зоната. Използван е един метод за пробонабиране приложим за този вид: стационарни многобримкови хрилни мрежи с дължина 25-30 м, поставяни успоредно на брега съгласно Подход за мониторинг на риби в р. Дунав, приет в Националната система за мониторинг на биологичното разнообразие (http://eea.government.bg/bg/bio/nsnbr/prakticheskoto-rakovodstvo-metodiki-za-monitoring-i-otsenka/Podhod_Dunav.pdf). Във всеки участък са поставяни 3-5 мрежи. При този подход числеността на рибите се определя като улов (индивиди) на единица риболовно усилие (инд./ЕРУ).

Не е регистриран нито един екземпляр на вида в нито един от трансектите.

Според резултатите на проекта „Картиране и определяне на природозащитното състояние на природни местообитания и видове - фаза I“ не се отчита съществен натиск в зоната, който да застрашава вида. По време на теренните проучвания не бяха установени допълнителни сериозни заплахи.

Според СФ най-значими заплахи в зоната са: риболов с мрежи, който не може да се отразява пряко на вида, както и затлачване по естествени причини.

Не трябва да се пренебрегва влиянието на кумулативния натиск от други страни по поречието на Дунав, тъй като целият участък на Долен Дунав под яз. Железни Врата е международен. Цялостният кумулативен натиск на този етап не може да бъде отчетен.

6. Цели за подобряване/поддържане на природозащитното състояние на вида в зоната.

Целите са формулирани по показатели, в таблицата по-долу.

Параметър	Мерна единица	Целева стойност	Допълнителна информация	Специфични цели на опазване за зоната
Плътност на популацията	Индивид и на единица риболовно усилие (инд./ЕРУ)	Най-малко 1-3 инд./ЕРУ	<p>Стойността по този параметър при работа със стационарни мрежи се определя като брой на уловените екземпляри от вида спрямо площта на хрилните мрежи и времето на престоя им в работно положение. При използване на След това броят на уловените екземпляри се преизчислява на единица риболовно усилие (инд./ЕРУ).</p> <p>Според налични данни от проект „Картиране и определяне на природозащитното състояние на природни местообитания и видове - фаза I“ средната стойност на числеността на вида в зоната не е определена. Няма данни и от последващи регистрации на вида в зоната, вкл. и през 2021 г., когато е проведено теренно проучване за вида в 2 участъка на зоната. Поради тази причина минималната целева и референтна стойност на популацията се определя чрез експертна преценка като се отчита референтната стойност, предложена по време на проект „Картиране и определяне на природозащитното състояние на природни местообитания и видове - фаза I“ (20-50 екз./ха).</p> <p>По отношение на натиска, в този речен участък в рамките на защитената зона може да се счита за хомогенен.</p> <p>От друга страна, кумулативният натиск с източници извън зоната може да бъде значим.</p> <p>В Методологията за оценка на състоянието на риби (НСМСБР) референтните стойности за плътността на популацията на този вид не са посочени и ПС</p>	<p>Поддържане на плътността на популацията най-малко на 1-3 инд./ЕРУ.</p> <p>Междинна цел:</p> <p>Установяване на действителното състояние на популацията в зоната и съответните фактори, които го определят.</p>

Параметър	Мерна единица	Целева стойност	Допълнителна информация	Специфични цели на опазване за зоната
			не може да бъде определено поради липса на данни за вида.	
Местообитание на вида: речна мрежа, представляваща потенциално местообитание за вида	км	Най-малко 16,4 км	Като размер на местообитанието на вида се определя дължината на участъка от р. Дунав в границите на 33 Чрез ГИС анализ е установено, че 16,4 км от р. Дунав в защитената зона отговарят на посочените критерии. Според наличните данни за вида, той се среща мозаечно в зоната с агрегации при подходящ субстрат.	Поддържане на речната мрежа, представляваща подходящо местообитание, обитавано от вида, най-малко 16,4 км.
Местообитание на вида: Степен на свързаност на местообитанието на вида	5 степенна скала за всяка бариера	Степен 1 за всяка бариера	<p>Методът за оценка на миграционните бариери е променен. Не е приложена същата методология като тази по проект „Картиране и определяне на природозащитното състояние на природни местообитания и видове - фаза Г“. Текущата оценка на свързаността на местообитанията на вида е направена на базата на оценката на миграционните бариери, направена на базата на 5-степенна скала, съгласно ПУРБ 2016-2021 г. и финалния доклад по проект на МОСВ „Изпълнение на програмата за хидроморфологичен мониторинг на повърхностни води за 2011 г. във връзка с оценка на хидроморфологичното състояние на повърхностните водни тела“.</p> <p>Натискът от изграждане на миграционни бариери е оценен съгласно приетите критерии, използвайки 5 степенна скала.</p> <p>На базата на информацията в ПУРБ 2016-2021 г. и пробонабирането през 2021 г., може да се направи изводът, че натискът от изграждане на миграционни бариери за речните участъци,</p>	Поддържане на свързаност на местообитанието на вида от Степен 1 за всяка бариера в речния участък.

Параметър	Мерна единица	Целева стойност	Допълнителна информация	Специфични цели на опазване за зоната						
			представляващи подходящи местообитания за вида (в границите зоната), е от Степен 1 – няма миграционни бариери в зоната и всички видове риби преминават безпрепятствено по време на период на маловодие. По този показател състоянието на вида в зоната е благоприятно.							
Местообитание на вида: Екологично състояние на водните тела с потенциални местообитания за вида въз основа на биологичните елементи за качество (БЕК Макрозообентос, Фитобентос, Риби, Макрофити)	5 степенна скала за екологично състояние съгласно РДВ	По-висока или равна на 2 – Добър потенциал	<p>Съгласно методологията за определяне на природозащитното състояние на видовете по проект „Картиране и определяне на природозащитното състояние на природни местообитания и видове - фаза Г“, параметъра „сапробен статус“ се използва за да се оцени състоянието на местообитанията им. РДВ използва екологичния статус на водните тела чрез биологичните елементи за качество като параметър като по комплексен и прецизен параметър. Екологичното състояние на водните тела се оценява чрез 5 степенна скала:</p> <table border="1" data-bbox="750 1310 1125 1556"> <thead> <tr> <th>ЕС/ЕП</th> </tr> </thead> <tbody> <tr> <td>1 - Отлично</td> </tr> <tr> <td>2 - Добро</td> </tr> <tr> <td>3 - Умерено</td> </tr> <tr> <td>4 - Лошо</td> </tr> <tr> <td>5 - Много лошо</td> </tr> </tbody> </table> <p>Съгласно ПУРБ 2016-2021 г. целият български участък от р. Дунав представлява силно модифицирано водно тяло (http://www.bd-dunav.org/uploads/content/files/upravlenie-na-vodite/PURB-2016-2021-final/Razdel-1/prilojenia_R1/Pril_1244.pdf). Екологичният потенциал на р. Дунав е оценен като Умерен, (3), (https://www.eea.europa.eu/data-and-maps/explore-interactive-maps/water-framework-directive-</p>	ЕС/ЕП	1 - Отлично	2 - Добро	3 - Умерено	4 - Лошо	5 - Много лошо	<p>Подобряване на екологичното състояние на водните тела с подходящи местообитания за вида, до достигане на стойност от по-висока или равна на 2 – Добър потенциал</p> <p>Междинна цел:</p> <p>Установяване на източниците на замърсяване, които са причина за умереното състояние на водните тела с подходящи местообитания за вида в зоната.</p>
ЕС/ЕП										
1 - Отлично										
2 - Добро										
3 - Умерено										
4 - Лошо										
5 - Много лошо										

Параметър	Мерна единица	Целева стойност	Допълнителна информация	Специфични цели на опазване за зоната
			quality-elements?utm_source=EEASubscriptions&utm_medium=RSSFeeds&utm_campaign=Generic).	
Местообитание на вида: естествено структуриран субстрат в подходящия е местообитание на вида	Съотношение в % от дължината на речните участъци с подходящи местообитания за вида и с естествено структуриран субстрат, съотнесен към общата дължина на речните участъци с подходящи местообитания за вида	95% от дължината на речните участъци с подходящи местообитания за вида имат естествено структуриран субстрат	Ивичестият бибан е придънен вид. В България актуалното му разпространение е ограничено само в р. Дунав. В тази връзка, поддържането на естествената структура на дънния субстрат в подходящите местообитания на вида е важно за неговото състояние. Фактори, водещи до нарушаване на естествената структура на дънния субстрат, са: ✓ Отстраняване на чакъл и пясък от коритото на реката; ✓ Изкопаване на речното корито, водещо до ускоряване на водния поток и отстраняване на субстрата; ✓ др. Не е установен натиск в зоната по този параметър над 5%.	Поддържане на 95 % от дължината на речните участъци с подходящи местообитания за вида да са с естествено структуриран субстрат.

7. Необходимост от актуализация на СФ на защитената зона

В съответствие с методиката, приложима за пробонабиране на вида, най-подходящата популационна единица за определянето на състоянието на вида е индивиди на единица риболовно усилие (инд/ЕРУ). Тази единица обаче засега не е приета за оценка на видове риби при докладванията в ЕК. Затова, като се има предвид високата сезонна вариабилност на числеността на вида в зоната и с оглед унифицирането на подхода за внасянето на данни в СФ на този етап като единица за оценка се използва „Площ (area) на местообитанията“. Данните са с лошо качество и не са достатъчни за охарактеризиране на размера на популацията, той се оценява експертно. Видът е мозаечно, но сравнително равномерно разпределен по цялата дължина на р. Дунав. Зоната представлява малка част от българския дунавски участък, където видът обитава. Неговата популация в зоната се оценява със „С“. Нанесени са съответните корекции в СФ:

Species					Population in the site					Site assessment				
G	Code	Scientific Name	S	NP	T	Size		Unit	Ca t.	D.qual.	A B C D	A B C		
						Min	Max				Pop.	Co n.	Is o.	Glo.
F	1157	Gymnocephalus schraetzer			P	5280220	5280220	area	P	P	C	A	C	A

8. Цитирана литература

- Големански, В. и др. (ред.) 2011. Червена книга на Република България. Том 2. Животни. ИБЕИ - БАН & МОСВ, София. Електронно издание: Том II - Животни (bas.bg)
- Дренски, П. 1948. Състав и разпространение на рибите в България. – Годишник на Софийския университет – Природо-математически факултет, 44(3): 11–71.
- Дренски, П. 1951. Рибите в България. Фауна на България II. С., БАН, 270 с.
- Живков, М., К. Проданов, Т. Гричкова, Г. Райкова-Петрова, П. Иванова. 2005. Рибите в България – проученост, опазване и устойчиво използване. – В: Петрова А. (ред.), Съвременен състояние на биоразнообразието в България – проблеми и перспективи, Българска биоплатформа, С., "Дракон", 247–282.
- ИАОС. Теренни проучвания на разпространение на видове/оценка на състоянието на видове и хабитати на територията на цялата страна - I фаза. <http://eea.government.bg/bg/bio/opos/activities-results/ribi>
- Информационна система за защитени зони от екологична мрежа НАТУРА 2000. [http://natura2000.moew.government.bg/;](http://natura2000.moew.government.bg/)
<http://natura2000.moew.government.bg/Home/Reports?reportType=Fishes>
- Карапеткова, М. 1972. Ихтиофауна на р. Янтра. – Изв. на Зоолог. инст. с музей, 36: 149–182.
- Карапеткова, М. 1994. Гръбначни животни. – В: Русев Б. (ред.), Лимнология на българските дунавски притоци, МОСВ, С., БАН, 175–186.
- Карапеткова, М., М. Живков. 1995. Рибите в България. С., "Гей-Либрис", 247 с.
- Ковачев, В. 1923. Сладководната ихтиологична фауна на България. – Архив на Министерството на земеделието и държавните имоти, 3: 1–164.
- Маринов, Б. 1966. Върху ихтиофауната на българския участък на река Дунав. – Изв. на Зоолог. инст. с музей, 20: 139–155.
- Маринов, Б. 1978. Ихтиофауната на българския сектор на река Дунав и нейното стопанско значение. – В: Русев Б., В. Найденов (ред.), Лимнология на българския сектор на р. Дунав. С., БАН, 201–228.
- Моров, Т. 1931. Сладководните риби в България. С., "Художник", 93 с.
- Национална система за мониторинг на биологичното разнообразие (НСМБР). <http://eea.government.bg/bg/bio/nsmbr/prakticheskoe-rakovodstvo-metodiki-za-monitoring-i-otsenka/ribi>.
- Проект DIR-59318-1-2 „Картиране и определяне на природозащитното състояние на природни местообитания и видове - фаза I“, 2013.
- Проект DIR-5113024-1-48 "Теренни проучвания на разпространение на видове/оценка на състоянието на видове и хабитати на територията на цялата страна - I фаза".
- Управление на защитените зони по „Натура 2000“. Разпоредбите на член 6 от Директива 92/43/ЕИО за местообитанията. https://ec.europa.eu/environment/nature/natura2000/management/docs/art6/BG_art_6_guide_jun_2019.pdf

- Шишков Г. 1939. Няколко думи за риболова по р. Искър. – Рибарски преглед, 9(8): 4–7.
- Apostolou A., L. Pehlivanov, M. Schabuss, H. Zorning 2021. Monitoring fish in Lower Danube River main channel by applying various sampling methodologies. Acta Zool. Bulg., 73 (2): 269-274.
- Bauer, C. Bobeldy, A., Lamberti G. 2006. Predicting habitat use and trophic interactions of Eurasian ruffe, round gobies, and zebra mussels in nearshore areas of the Great Lakes. – Biol Invasions, DOI 10.1007/s10530-006-9067-8
- Bern Convention on the Conservation of European Wildlife and Natural Habitats. <https://www.coe.int/en/web/bern-convention>
- CEN - EN 14011, 2003. Water quality - Sampling of fish with electricity. Brussels, 16 p. 3–680.
- Froese, R., D. Pauly. Editors. 2021. FishBase. World Wide Web electronic publication. www.fishbase.org, (06/2021): Search FishBase (mnhn.fr)
- IUCN 2021. The IUCN Red List of Threatened Species. Version 2021-2. <https://www.iucnredlist.org>.
- Juza T., Blabolil P., Baran R., Barton B., Cech M., Drastik V., Frouzova J., Holubova M., Ketelaars H., Kocvara L., Kubecka J., Muska M. Prchalova M., Riha M., Sajdlova Z., Smejkal M., Tuser M., Vasek M., Vejrik L., Vejrikova I., Wagenvoort A., Zak J., Peterka J. 2018. Collapse of the native ruffe (*Gymnocephalus cernua*) population in the Biesbosch lakes (the Netherlands) owing to round goby (*Neogobius melanostomus*) invasion. Biol. Invasions, 20:1523–1535
- Kottelat, M., J. Freyhof, 2007. Handbook of European freshwater fishes. Publications Kottelat, Cornol and Freyhof, Berlin. 646 pp.
- Naseka, A., N. Bogutskaya, P. Banareescu. 1999. *Gobio albipinnatus* Lukasz, 1933. – In: Banareescu P. (Ed.), The Freshwater Fishes of Europe. Vol. 5 / I. Cyprinidae 2 / I. AULA-Verlag, Wiesbaden, 37–68.
- Pehlivanov, L. 2000a. Ichthyofauna in the Srebarna Lake, the Danube Basin: state and significance of the management and conservation strategies of this wetland. – International Association for Danube Research, 33: 317–322.
- Vassilev, M., L. Pehlivanov. 2005. Checklist of Bulgarian freshwater fishes. – Acta zool. bulg., 57(2): 161–190. Публичен регистър по екологични оценки - <http://registers.moew.government.bg/eo> (Достъп на 27.09.2021)
- Публичен регистър по оценки за въздействие на околната среда <http://registers.moew.government.bg/ovos/> (Достъп на 27.09.2021)
- РИОСВ – Плевен. Контролна дейност и сигнали за нарушения в периода от месец Януари 2017 до месец Август 2021 публикувана на официалната интернет страница на РИОСВ-Плевен <https://riew-pleven.eu/>
http://eea.government.bg/bg/bio/nsnbr/praktichsko-rakovodstvo-metodiki-za-monitoring-i-otsenka/Podhod_Dunav.pdf

Автори: Апостолос Апостолу, Лъчезар Пехливанов, Стефан Казаков.

Природозащитни цели за 1145 *Misgurnus fossilis*

1. Код и наименование на вида: 1145 *Misgurnus fossilis* - Виюн

2. Кратка характеристика на целевия обект

Риба от сем. Щипоци (Cobitidae). Тялото е издължено, змиевидно. Покрито е със ситни, дълбоко закрепени в кожата люспи. Оцветено е в кафяво, с тъмни и светли надлъжни ивици. Опашната перка е заоблена. Устата е обградена с три чифта мустачки.

Разпространен е в по-голяма част от Европа на север от Алпите, от р. Маас на запад на до Ладожкото езеро изток, в северната част на черноморския басейн до р. Кубан на изток, а също и във водосборите на реките Волга и Урал от басейна на Каспийско море.

Дънен лимнофилен вид. Обитава стоящи и бавнотечащи води (постоянни реки с бавно течение и постоянни сладководни, и бракични езера и блата) с пясъчно или тинесто дъно, където се заравя през деня и при неблагоприятни условия (суша). Чувствителен е към промени в атмосферното налягане. Нощно активен вид. Храни се с ларви на насекоми и мекотели. Понася ниско съдържание на разтворен кислород във водата и в такива условия може да изплува към повърхността на водата и да поема кислород от въздуха. Достига максимална дължина 30 см, но обикновено се срещат индивиди с дължина 15-18 см.

В България вионът е съобщен за р. Дунав и прилежащите ѝ блата, както и за долното течение на някои от притоците ѝ – Войнишка, Искър, Вит, Огоста, Осъм, Янтра, Русенски Лом. Има данни, че в миналото се изкачвал значително по-нагоре по течението на реките – в р. Искър е улавян при Роман, а в Янтра, при Бяла. Установен е и в ез. Сребърна, блатото Малък Преславец, в блатата и каналите на влажната зона Калимок-Бръшлен, Шабленското езеро и в басейна на р. Струма. Рядък вид с намаляваща численост. Понастоящем присъствието му е потвърдено главно в някои крайдунавски блата.

Характеристики на местообитанието в България. Придънен лимнофилен вид. Среща се в постоянни реки с бавно течение, в езера и блата с пясъчно и тинесто дъно. Понася много ниско съдържание на разтворен кислород във водата. В България местообитанията му са разположени главно във водосбора на р. Дунав.

3. Състояние на биогеографско ниво и разпространение в мрежата

При последното докладване през за 2012-2018 г. състоянието на вида в континенталния биогеографски район по популация и бъдещи перспективи е неизвестно, като в резултат на това и цялостната оценка е неизвестно. При първото докладване ПС е неблагоприятно-незадоволително (U1) – U1 по местообитание и бъдещи перспективи. Видът е предмет на опазване в 23 защитени зони (посочен в стандартните формуляри с оценка различна от D). Източник на информацията: <https://nature-art17.eionet.europa.eu/article17/species/report/>

Основните заплахи за вида могат да бъдат резюмирани до следните негативни фактори:

1. Пряко въздействащи негативни антропогенни фактори:

- Загуба на местообитания поради пресушаване блата и заблатени райони;
- Натрупване на замърсители в дънните седименти;

2. Непряко въздействащи негативни фактори:

- Развитие на многочислени популации на бентосоядни инвазивни видове риби.

4. Състояние на ниво защитена зона

Species					Population in the site					Site assessment				
G	Code	Scientific Name	S	NP	T	Size		Unit	Cat	D.qual.	A B C D	A B C		
						Min	Max				Pop.	Con	Iso	Glo.
F	1145	Misgurnus fossilis			p				C	DD	B	A	C	A

Източник:

<http://natura2000.moew.government.bg/Home/ProtectedSite?code=BG0000532&siteType=HabitatDirective>

Информацията в Стандартния формуляр на защитената зона за вида е попълнена на база докладването по член 17 от Директивата за местообитанията през 2013 г., тъй като няма специфичен доклад за вида в защитената зона от 2013 г. Качеството на данните за виюна е оценено като „недостатъчно данни“ (DD). В СФ популацията не е оценена в нито една от приетите единици. Опазването на местообитанията на вида е оценено с „А“ отлично опазване. Изолираността на популацията е оценена с „С“ (не изолирана популация в широк обхват на ареала на разпространение). Цялостна оценка на стойността на зоната за опазването на вида попада в категорията „А“ (отлична стойност).

5. Анализ на наличната информация

Няма специфичен доклад за вида в зоната от проект „Картиране и определяне на природозащитното състояние на природни местообитания и видове - фаза I“ през 2013 г.

При полевото проучване през 2021 г. по време на проекта за определяне на целите за опазване на вида в защитената зона е установено, че в зоната има много малко потенциално подходящи местообитания, които биха могли да поддържат локална популация на вида. Участъкът от р. Дунав в зоната представлява главно екологичен коридор за разпространение на вида и връзка с други части на популацията. Извършени са пробни улови с винтери, поставяне в канали и ръкави, в съответствие с методика, прилагана за пробонабиране на вида и в други зони. Във всеки участък са поставяни през нощта по 2-4 винтера. При този подход числеността на рибите се определя като улов (индивиди) на единица риболовно усилие (инд./ЕРУ), като за единица риболовно усилие е приет 1 винтер поставен в работно положение в продължение на 10 часа.

При извършеното проучване видът не е установен в зоната. Отсъствието в пробните улови не означава лошо състояние на вида, тъй като естественият характер на местообитанията предполага значителна вариабилност на обилието на популацията в зависимост от динамиката на хидрологичните условия.

Според резултатите на проекта „Картиране и определяне на природозащитното състояние на природни местообитания и видове - фаза I“ не се отчита съществен натиск в зоната, който да застрашава вида. По време на теренните проучвания през 2021 г. също не бяха установени допълнителни сериозни заплахи, които биха могли да се оказват влияние върху популацията на вида в зоната.

Според СФ най-значими заплахи в зоната са: риболов с мрежи, който не се отразява пряко на вида, както и затлачване по естествени причини.

Не трябва да се пренебрегва влиянието на кумулативния натиск от други страни по поречието на Дунав, тъй като целият участък на Долен Дунав под яз. Железни Врата е международен и е повлиян от антропогенния натиск в по-горните участъци на реката. Цялостният кумулативен натиск на този етап не може да бъде отчетен.

6. Цели за подобряване/поддържане на природозащитното състояние на вида в зоната.

Не са формулирани цели за виюн в зоната, тъй като поради много малката площ на потенциалните местообитания, тя няма голямо значение за опазване на вида.

7. Необходимост от актуализация на СФ на защитената зона

В съответствие с методиката, приложима за пробонабиране на вида, най-подходящата единица за определянето на състоянието на вида е индивиди на единица риболовно усилие (инд./ЕРУ). Тази единица обаче засега не е приета за оценка на видове

риби при докладванията в ЕК. Затова, като се има предвид високата сезонна вариабилност на числеността на вида в зоната и с оглед унифицирането на подхода за внасянето на данни в СФ на този етап като единица за оценка се използва „Площ (area) на местообитанията“, изчислена за целта. Данните за популацията на вида в зоната са недостатъчни, но поради много малката площ на потенциалните местообитания, на този етап значението на зоната неговото опазване е определено като ниско. Направени са съответните корекции в СФ.

Species			Population in the site							Site assessment				
G	Code	Scientific Name	S	NP	T	Size		Unit	Ca t.	D.qual.	A B C D	A B C		
						Min	Max				Pop.	Co n.	Is o.	Glo.
F	1145	Misgurnus fossilis			P	67000	67000	area	P	DD	D			

8. Цитирана литература

- Големански, В. и др. (ред.) 2011. Червена книга на Република България. Том 2. Животни. ИБЕИ - БАН & МОСВ, София. Електронно издание: Том II - Животни (bas.bg)
- Дренски, П. 1948. Състав и разпространение на рибите в България. – Годишник на Софийския университет – Природо-математически факултет, 44(3): 11–71.
- Дренски, П. 1951. Рибите в България. Фауна на България II. С., БАН, 270 с.
- Живков, М., К. Проданов, Т. Тричкова, Г. Райкова-Петрова, П. Иванова. 2005. Рибите в България – проученост, опазване и устойчиво използване. – В: Петрова А. (ред.), Съвременен състояние на биоразнообразието в България – проблеми и перспективи, Българска биоплатформа, С., "Дракон", 247–282.
- ИАОС. Теренни проучвания на разпространение на видове/оценка на състоянието на видове и хабитати на територията на цялата страна - I фаза.
<http://eea.government.bg/bg/bio/opos/activities-results/ribi>
- Информационна система за защитени зони от екологична мрежа НАТУРА 2000.
[http://natura2000.moew.government.bg/;](http://natura2000.moew.government.bg/)
<http://natura2000.moew.government.bg/Home/Reports?reportType=Fishes>
- Карапеткова, М. 1972. Ихтиофауна на р. Янтра. – Изв. на Зоолог. инст. с музей, 36: 149–182.
- Карапеткова, М. 1994. Гръбначни животни. – В: Русев Б. (ред.), Лимнология на българските дунавски притоци, МОСВ, С., БАН, 175–186.
- Карапеткова, М., М. Живков. 1995. Рибите в България. С., "Гяя-Либрис", 247 с.
- Ковачев, В. 1923. Сладководната ихтиологична фауна на България. – Архив на Министерството на земеделието и държавните имоти, 3: 1–164.
- Маринов, Б. 1966. Върху ихтиофауната на българския участък на река Дунав. – Изв. на Зоолог. инст. с музей, 20: 139–155.
- Маринов, Б. 1978. Ихтиофауната на българския сектор на река Дунав и нейното стопанско значение. – В: Русев Б., В. Найденов (ред.), Лимнология на българския сектор на р. Дунав. С., БАН, 201–228.
- Моров, Т. 1931. Сладководните риби в България. С., "Художник", 93 с.

- Национална система за мониторинг на биологичното разнообразие (НСМБР). <http://eea.government.bg/bg/bio/nsmbr/praktichsko-rakovodstvo-metodiki-za-monitoring-i-otsenka/ribi>.
- Проект DIR-59318-1-2 „Картиране и определяне на природозащитното състояние на природни местообитания и видове - фаза I", 2013.
- Проект DIR-5113024-1-48 "Теренни проучвания на разпространение на видове/оценка на състоянието на видове и хабитати на територията на цялата страна - I фаза".
- Управление на защитените зони по „Натура 2000“. Разпоредбите на член 6 от Директива 92/43/ЕИО за местообитанията.
- https://ec.europa.eu/environment/nature/natura2000/management/docs/art6/BG_art_6_guide_jun_2019.pdf
- Шишков Г. 1939. Няколко думи за риболова по р. Искър. – Рибарски преглед, 9(8): 4–7.
- Apostolou A., L. Pehlivanov, M. Schabuss, H. Zorning 2021. Monitoring fish in Lower Danube River main channel by applying various sampling methodologies. Acta Zool. Bulg., 73 (2): 269-274.
- Bauer, C. Bobeldy, A., Lamberti G. 2006. Predicting habitat use and trophic interactions of Eurasian ruffe, round gobies, and zebra mussels in nearshore areas of the Great Lakes. – Biol Invasions, DOI 10.1007/s10530-006-9067-8
- Bern Convention on the Conservation of European Wildlife and Natural Habitats. <https://www.coe.int/en/web/bern-convention>
- CEN - EN 14011, 2003. Water quality - Sampling of fish with electricity. Brussels, 16 p. 3–680.
- Froese, R., D. Pauly. Editors. 2021. FishBase. World Wide Web electronic publication. www.fishbase.org, (06/2021): Search FishBase (mnhn.fr)
- IUCN 2021. The IUCN Red List of Threatened Species. Version 2021-2. <https://www.iucnredlist.org>.
- Kottelat, M., J. Freyhof, 2007. Handbook of European freshwater fishes. Publications Kottelat, Cornol and Freyhof, Berlin. 646 pp.
- Pehlivanov, L. 2000a. Ichthyofauna in the Srebarna Lake, the Danube Basin: state and significance of the management and conservation strategies of this wetland. – International Association for Danube Research, 33: 317–322.
- Vassilev, M., L. Pehlivanov. 2005. Checklist of Bulgarian freshwater fishes. – Acta zool. bulg., 57(2): 161–190. Публичен регистър по екологични оценки - <http://registers.moew.government.bg/eo> (Достъп на 27.09.2021)
- Публичен регистър по оценки за въздействие на околната среда <http://registers.moew.government.bg/ovos/> (Достъп на 27.09.2021)
- РИОСВ – Плевен. Контролна дейност и сигнали за нарушения в периода от месец Януари 2017 до месец Август 2021 публикувана на официалната интернет страница на РИОСВ-Плевен <https://riew-pleven.eu/>
- http://eea.government.bg/bg/bio/nsmbr/praktichsko-rakovodstvo-metodiki-za-monitoring-i-otsenka/Подход_Misgurnus.pdf
- (<http://www.bd-dunav.org/search/?keyword=%D0%BF%D1%83%D1%80%D0%B1+2016-2021&search>)

Автори: Апостолос Апостолу, Лъчезар Пехливанов, Стефан Казаков.

Природозащитни цели за 2522 *Pelecus cultratus*

1. Код и наименование на вида: 2522 *Pelecus cultratus* - Сабица

2. Кратка характеристика на целевия обект

Сабицата се отличава от другите шаранови риби по: тялото е издължено, странично сплеснато, с кил по коремната страна и по-високо в предната половина. Страничната линия е зигзагообразна. Гръдните перки са големи, продълговати, устата е горна. Сабицата е полупроходен, пелагичен, мигриращ пасажерен вид. Съзрява полово на 3-5 години при 200-300 мм стандартна дължина на тялото. Размножаването е през април-май при температури на водата над 12 градуса. Яйцата са полупелагични и се носят по течението, излюпват се след 3-4 дни. Новоизлюпените рибки мигрират към делтата през първото лято. Плодовитостта на женските е между 2600 и 94 000 хайверни зърна. Малките се хранят със зоопланктон, но бързо преминават на насекоми – ларви или възрастни, а от втората година - и на дребни риби. Бърз плувец, често при хранене, изскача над водата. Достига максимална дължина до 60 cm и маса – до 2 kg. Продължителността на живот е до 11 години. В миналото е установен в р. Дунав и прилежащите блатата, както и в притоците й Искър (до с. Долни Луковит) и Янтра (до с. Полско Косово). По-късно е потвърден отново за р. Дунав (от Видин до Силистра), р. Искър (рядко и главно в устието) и р. Янтра (на 3 km от устието). Сега се среща в р. Дунав, като количеството на улова му е едно от най-ниските в сравнение с останалите дунавски видове.

Характеристики на местообитанието в България. Видът се характеризира с дисперсно разпространение по протежение на р. Дунав и долните течения на неговите големи притоци.

3. Състояние на биогеографско ниво и разпространение в мрежата

Съгласно доклада по чл. 17 от Директивата за местообитанията, през 2019г. (за периода 2013-2018 г.), видът има благоприятно природозащитно състояние в Континенталния биогеографски регион. Оценката от доклада от 2013г. (за периода 2007-2012 г.) е благоприятна само за параметъра популация, което определя общата оценка като неблагоприятна (U1). Видът е предмет на опазване в 19 защитени зони (посочен в стандартните формуляри с оценка различна от D). Източник на информацията:

<https://nature-art17.eionet.europa.eu/article17/species/report/>

Основните заплахи за вида могат да бъдат резюмирани до следните негативни фактори:

1. Пряко въздействащи негативни антропогенни фактори.

- Улавяне в риболовни уреди, целенасочен промишлен, любителски и не регламентиран (браконьерски) риболов.
- Разрушаване на местообитанията и прекъсване на биокоридорите: добив на инертни материали, корекции на реки, баражиране на реките.
- Замърсяване на водите.

4. Състояние на ниво защитена зона

Species			Population in the site								Site assessment			
G	Code	Scientific Name	S	NP	T	Size		Unit	Cat.	D.qual.	A B C D		A B C	
						Min	Max				Pop.	Con.	Iso.	Glo.
F	2522	<i>Pelecus cultratus</i>			P	53900 00	539000 0	area	P	P	B	A	C	A

Източник:

<http://natura2000.moew.government.bg/Home/ProtectedSite?code=BG0000532&siteType=Natura2000>

Информацията в Стандартния формуляр е попълнена на база специфичния доклад за вида в защитената зона от 2013 г. и докладването по чл. 17 от Директивата за местообитанията през 2013 г..

Качеството на данните за вида е оценено като „лошо“ (Р). Като единица за оценка на популацията е използвана „площ на местообитанията“ (мин-макс). Опазването на местообитанията на вида е оценено с „А) отлично опазване“. Изолираността на популацията е оценен с „С) не изолирана популация в широк обхват на ареала“. Цялостна оценка на стойността на зоната за опазването на вида попада в категорията „А) отлична стойност“.

5. Анализ на наличната информация

Видът не е регистриран през 2013 г. в зоната по време на проект „Картиране и определяне на природозащитното състояние на природни местообитания и видове - фаза I“. Категоризиран е в неблагоприятно-незадоволително ПС поради тази причина. В стандартния формуляр няма информация за числеността на популацията.

Целият участък на река Дунав в зоната представлява подходящо местообитание за вида, съгласно необходимите характеристики, дадени по-горе. Река Дунав също представлява екокоридор за връзка с останалите части на популацията на вида. Известни разлики на отчетената популационна плътност, могат да бъдат предизвикани от колебанията на водните нива, сезонна температура и други естествени фактори.

При полеовото проучване през 2021 г. по време на проекта за определяне на целите за опазване на вида в защитената зона е приложен Допълнителен подход за мониторинг на риби в р. Дунав, приет в Националната система за мониторинг на биологичното разнообразие (http://eea.government.bg/bg/bio/nsnbr/praktichsko-rakovodstvo-metodiki-zamonitoring-i-otsenka/Podhod_Dunav_electrofishing.pdf). Според дължината на подходящите речни участъци в зоната са избрани за пробонабиране 2 трансекта, които да покриват представителни хабитати на вида, и които позволяват адекватна оценка на популацията в зоната. Освен стандартното пробонабиране чрез електроулов допълнително е приложено и пробонабиране с ръчен греб, разработен за мониторинг на дребни бентосни видове риби (http://eea.government.bg/bg/bio/nsnbr/praktichsko-rakovodstvo-metodiki-zamonitoring-i-otsenka/Podhod_Dunav_demersal_fish.pdf), което е оптимално за регистрация на нулевогодишни риби в крайбрежната зона. В изследваните участъци видът не е регистриран.

Според резултатите на проекта „Картиране и определяне на природозащитното състояние на природни местообитания и видове - фаза I“ не се отчита съществен натиск в зоната, който да застрашава вида. По време на теренните проучвания не бяха установени допълнителни сериозни заплахи, които биха могли да се отразяват върху популацията на вида в зоната, освен интензивния риболов.

Според СФ най-значими заплахи в зоната са: риболов с мрежи, който има вероятност да се отразява пряко на вида и затлачване на дъното по естествени причини.

Не трябва да се пренебрегва влиянието на кумулативния натиск от други страни по поречието на Дунав, тъй като целият участък на Долен Дунав под яз. Железни Врата е международен и е повлиян от антропогенния натиск в по-горните участъци на реката. Цялостният кумулативен натиск на този етап не може да бъде отчетен.

6. Цели за подобряване/поддържане на природозащитното състояние на вида в зоната.

Целите са формулирани по показатели, в таблицата по-долу.

Параметър	Мерна единица	Целева стойност	Допълнителна информация	Специфични цели на опазване за зоната
Плътност на популацията	Брой индивиди /ха	Най-малко 20	<p>Стойността по този параметър се определя на базата на броя на уловените екземпляри от вида на трансект, чиято площ се изчислява в м². След това броят на уловените екземпляри се преизчислява на един хектар.</p> <p>Според налични данни от проект „Картиране и определяне на природозащитното състояние на природни местообитания и видове - фаза I“ средната стойност на числеността на вида в зоната не е определена. През 2021 г. е проведено ново теренно проучване за вида в 2 точки на зоната и не е регистриран. Поради тази причина като минимална целева стойност на популацията се приема минималната референтна численост, предложена в проект „Картиране и определяне на природозащитното състояние на природни местообитания и видове - фаза I“.</p> <p>По отношение на натиска, в този конкретен речен участък в рамките на защитената зона може да се счита за хомогенен.</p> <p>От друга страна, кумулативният натиск с източници извън зоната може да бъде значим.</p> <p>В Методологията за оценка на състоянието на риби (НСМСБР) референтните стойности за плътността на популацията на този вид не са изведени. Поради липса на достатъчно данни ПС на вида не може да бъде оценено.</p>	Поддържане на плътността на популацията най-малко на 20 инд./ха.
Местообитание на вида: Дължина на речната	км	Най-малко 16,4 км	Дължината на речния участък се определя чрез GIS анализ, използващ следните екологични критерии:	Поддържане на речната мрежа, представляваща подходящо

Параметър	Мерна единица	Целева стойност	Допълнителна информация	Специфични цели на опазване за зоната
мрежа, представляваща потенциално местообитание за вида			<p>→ Реки от типове R6, R7, съгласно класификацията на Рамковата Директива за водите;</p> <p>→ Река Дунав, долното течение на неговите притоци.</p> <p>→ Изключени са всички стоящи водни тела в зоната.</p> <p>На базата на този анализ е установено, че 16,4 км в защитената зона отговарят на посочените критерии. Според наличните данни за вида, той се среща мозаечно в зоната.</p>	местообитание, обитавано от вида, най-малко 16,4 км.
Местообитание на вида: Степен на свързаност на местообитанието на вида	5 степенна скала за всяка бариера	Степен 1 за всяка бариера	<p>Методът за оценка на миграционните бариери е променен. Не е приложена същата методология като тази по проект „Картиране и определяне на природозащитното състояние на природни местообитания и видове - фаза Г“. Текущата оценка на свързаността на местообитанията на вида е направена на базата на оценката на миграционните бариери, направена на базата на 5-степенна скала, съгласно ПУРБ 2016-2021 г. и финалния доклад по проект на МОСВ „Изпълнение на програмата за хидроморфологичен мониторинг на повърхностни води за 2011 г. във връзка с оценка на хидроморфологичното състояние на повърхностните водни тела“.</p> <p>Натискът от изграждане на миграционни бариери е оценен съгласно приетите критерии, използвайки 5 степенна скала.</p> <p>На базата на информацията в ПУРБ 2016-2021 г. и пробонабирането през 2021 г., може да се направи изводът, че</p>	Поддържане на свързаност на местообитанието на вида от Степен 1 за всяка бариера в речния участък.

Параметър	Мерна единица	Целева стойност	Допълнителна информация	Специфични цели на опазване за зоната						
			натискът от изграждане на миграционни бариери за речните участъци, представляващи подходящи местообитания за вида (в границите зоната), е от Степен 1 – няма миграционни бариери в зоната и всички видове риби преминават безпрепятствено по време на период на маловодие. По този показател състоянието на вида в зоната е благоприятно.							
Местообитание на вида: Екологично състояние на водните тела с потенциални местообитания за вида въз основа на биологичните елементи за качество (БЕК Макрозообентос, Фитобентос, Риби, Макрофити)	5 степенна скала за екологично състояние съгласно РДВ	По-висока или равна на 2 – Добър потенциал	<p>Съгласно методологията за определяне на природозащитното състояние на видовете по проект „Картиране и определяне на природозащитното състояние на природни местообитания и видове - фаза Г“, параметъра „сапробен статус“ се използва за да се оцени състоянието на местообитанията им. РДВ използва екологичния статус на водните тела чрез биологичните елементи за качество като параметър като по комплексен и прецизен параметър. Екологичното състояние на водните тела се оценява чрез 5 степенна скала:</p> <table border="1"> <thead> <tr> <th>Екологично състояние</th> </tr> </thead> <tbody> <tr> <td>1 - Отлично</td> </tr> <tr> <td>2 - Добро</td> </tr> <tr> <td>3 - Умерено</td> </tr> <tr> <td>4 - Лошо</td> </tr> <tr> <td>5 - Много лошо</td> </tr> </tbody> </table> <p>Съгласно ПУРБ 2016-2021 г. целият български участък от р. Дунав представлява силно модифицирано водно тяло (http://www.bd-dunav.org/uploads/content/files/uvpravlennie-na-vodite/PURB-2016-2021-final/Razdel-1/prilojenia_R1/Pril_1244.pdf). Екологичният потенциал на р. Дунав е оценен като Умерен, (3).</p>	Екологично състояние	1 - Отлично	2 - Добро	3 - Умерено	4 - Лошо	5 - Много лошо	<p>Подобряване на екологичното състояние на водните тела с подходящи местообитания за вида, до достигане на стойност от по-висока или равна на 2 – Добър потенциал</p> <p>Междинна цел:</p> <p>Установяване на източниците на натиск, които са причина за умереното състояние на водните тела с подходящи местообитания за вида в зоната.</p>
Екологично състояние										
1 - Отлично										
2 - Добро										
3 - Умерено										
4 - Лошо										
5 - Много лошо										

Параметър	Мерна единица	Целева стойност	Допълнителна информация	Специфични цели на опазване за зоната
			https://www.eea.europa.eu/data-and-maps/explore-interactive-maps/water-framework-directive-quality-elements?utm_source=EEASubscriptions&utm_medium=RSSFeeds&utm_campaign=Generic	
Местообитание на вида: естествено структуриран субстрат в подходящите местообитания на вида	Съотношение в % от дължината на речните участъци с подходящи местообитания на вида и с естествено структуриран субстрат, съотнесе н към общата дължина на речните участъци с подходящи местообитания за вида	95% от дължината на речните участъци с подходящи местообитания за вида имат естествено структуриран субстрат	<p>Пелагичен реофилен вид. Възрастните обитават долните течения на реките и устията. Индивидите се придържат на стада в средата на реките с течение. В България целият участък на р. Дунав и долните течения на големите му притоци. В тази връзка, поддържането на естествената структура на дънния субстрат в подходящите местообитания на вида е важно за неговото състояние.</p> <p>Фактори, водещи до нарушаване на естествената структура на дънния субстрат, са:</p> <ul style="list-style-type: none"> ✓ Отстраняване на чакъл и пясък от коритото на реката; ✓ Изкопаване на речното корито, водещо до ускоряване на водния поток и отстраняване на субстрата; ✓ Изграждане на хидротехнически съоръжения, водещи до забавяне на водния поток и задържане на утайки. ✓ др. <p>Не е установен натиск в зоната по този параметър над 5%.</p>	Поддържане на 95 % от дължината на речните участъци с подходящи местообитания за вида да са с естествено структуриран субстрат.

7. Необходимост от актуализация на СФ на защитената зона

В съответствие с утвърдената методика за мониторинг на риби в р. Дунав, най-подходящата популационна единица за определянето на състоянието на вида е индивиди на хектар. Тази единица обаче засега не е приета за оценка на видове риби при докладванията в ЕК. Затова, като се има предвид високата сезонна вариабилност на

числеността на вида в зоната и с оглед унифицирането на подхода за внасянето на данни в СФ на този етап като единица за оценка се използва „Площ (area) на местообитанията. Видът е оценен като наличен, но на база на незначителни данни. Популацията в зоната не е изолирана, тъй като вида обитава целия български дунавски участък. Поради тези съображения е нанесени корекция в СФ:

Species			Population in the site							Site assessment				
G	Code	Scientific Name	S	NP	T	Size		Unit	Cat.	D.qual.	A B C D			
						Min	Max				Pop.	Con.	Iso.	Glo.
F	2522	<i>Pelecus cultratus</i>			P	5390000	5390000	area	P	P	C	A	C	A

8. Цитирана литература

- Булгурков, К. 1958а. Хидроложки особености на резервата езерото Сребърна и състав на рибната му фауна. – Изв. на Зоолог. инст., 7: 251–268.
- Големански, В. и др. (ред.) 2011. Червена книга на Република България. Том 2. Животни. ИБЕИ - БАН & МОСВ, София. Електронно издание: Том II - Животни (bas.bg)
- Дренски, П. 1948. Състав и разпространение на рибите в България. – Годишник на Софийския университет – Природо-математически факултет, 44(3): 11–71.
- Дренски, П. 1951. Рибите в България. Фауна на България II. С., БАН, 270 с.
- Живков, М., К. Проданов, Т. Гричкова, Г. Райкова-Петрова, П. Иванова. 2005. Рибите в България – проученост, опазване и устойчиво използване. – В: Петрова А. (ред.), Съвременен състояние на биоразнообразието в България – проблеми и перспективи, Българска биоплатформа, С., "Дракон", 247–282.
- ИАОС. Теренни проучвания на разпространение на видове/оценка на състоянието на видове и хабитати на територията на цялата страна - I фаза. <http://eea.government.bg/bg/bio/opos/activities-results/ribi>
- Информационна система за защитени зони от екологична мрежа НАТУРА 2000. [http://natura2000.moew.government.bg/;](http://natura2000.moew.government.bg/)
<http://natura2000.moew.government.bg/Home/Reports?reportType=Fishes>
- Карапеткова, М. 1972. Ихтиофауна на р. Янтра. – Изв. на Зоолог. инст. с музей, 36: 149–182.
- Карапеткова, М. 1994. Гръбначни животни. – В: Русев Б. (ред.), Лимнология на българските дунавски притоци, МОСВ, С., БАН, 175–186.
- Карапеткова, М., М. Живков. 1995. Рибите в България. С., "Гей-Либрис", 247 с.
- Ковачев, В. 1923. Сладководната ихтиологична фауна на България. – Архив на Министерството на земеделието и държавните имоти, 3: 1–164.
- Маринов, Б. 1966. Върху ихтиофауната на българския участък на река Дунав. – Изв. на Зоолог. инст. с музей, 20: 139–155.
- Маринов, Б. 1978. Ихтиофауната на българския сектор на река Дунав и нейното стопанско значение. – В: Русев Б., В. Найденов (ред.), Лимнология на българския сектор на р. Дунав. С., БАН, 201–228.
- Моров, Т. 1931. Сладководните риби в България. С., "Художник", 93 с.

- Национална система за мониторинг на биологичното разнообразие (НСМБР). <http://eea.government.bg/bg/bio/nsnbr/praktichsko-rakovodstvo-metodiki-za-monitoring-i-otsenka/ribi>.
- Проект DIR-59318-1-2 „Картиране и определяне на природозащитното състояние на природни местообитания и видове - фаза I", 2013.
- Проект DIR-5113024-1-48 "Теренни проучвания на разпространение на видове/оценка на състоянието на видове и хабитати на територията на цялата страна - I фаза".
- Сивков, Я., Ж. Манолов. 1978. Морфологична характеристика на сабицата *Pelecus cultratus* (Linne) от р. Дунав. – Известия на Народния музей – Варна, 14(29): 224–229.
- Управление на защитените зони по „Натура 2000“. Разпоредбите на член 6 от Директива 92/43/ЕИО за местообитанията. https://ec.europa.eu/environment/nature/natura2000/management/docs/art6/BG_art_6_guide_jun_2019.pdf
- Шишков, Г. 1937. Върху нашенските видове от род *Gobio* Cuvier. – Год. СУ Физико-матем. фак., 33(3): 227–289.
- Шишков Г. 1939. Няколко думи за риболова по р. Искър. – Рибарски преглед, 9(8): 4–7.
- Apostolou A., L. Pehlivanov, M. Schabuss, H. Zorning 2021. Monitoring fish in Lower Danube River main channel by applying various sampling methodologies. *Acta Zool. Bulg.*, 73 (2): 269-274.
- CEN - EN 14011, 2003. Water quality - Sampling of fish with electricity. Brussels, 16 p. 3–680.
- Froese, R., D. Pauly. Editors. 2021. FishBase. World Wide Web electronic publication. www.fishbase.org, (06/2021): Search FishBase (mnhn.fr)
- IUCN 2021. The IUCN Red List of Threatened Species. Version 2021-2. <https://www.iucnredlist.org>.
- Kottelat, M., J. Freyhof, 2007. Handbook of European freshwater fishes. Publications Kottelat, Cornol and Freyhof, Berlin. 646 pp.
- Pehlivanov, L. 2000a. Ichthyofauna in the Srebarna Lake, the Danube Basin: state and significance of the management and conservation strategies of this wetland. – International Association for Danube Research, 33: 317–322.
- Vassilev, M., L. Pehlivanov. 2005. Checklist of Bulgarian freshwater fishes. – *Acta zool. bulg.*, 57(2): 161–190.
- Публичен регистър по екологични оценки - <http://registers.moew.government.bg/eo> (Достъп на 27.09.2021)
- Публичен регистър по оценки за въздействие на околната среда <http://registers.moew.government.bg/ovos/> (Достъп на 27.09.2021)
- РИОСВ – Плевен. Контролна дейност и сигнали за нарушения в периода от месец Януари 2017 до месец Август 2021 публикувана на официалната интернет страница на РИОСВ-Плевен <https://riew-pleven.eu/>

Автори: Апостолос Апостолу, Лъчезар Пехливанов, Стефан Казаков.

Природозащитни цели за 5339 *Rhodeus amarus*

1. Код и наименование на вида: 5339 *Rhodeus amarus* - Европейска горчивка

2. Кратка характеристика на целевия обект

Шаранова риба, с малки размери – до 7-8 см, тялото е странично сплеснато. Има синя ивица от страни на тялото. Страничната линия е непълна. През размножителния период мъжките придобиват червено-виолетова окраска, а при женските в аналната област се появява яйцепологало (тръбичка). Максимално отчетената възраст е 5 години, а

полова зрялост се достига след една година. Размножаването се предизвиква с повишаване на температурата на водата, с праг на хвърляне на хайвера между 10 и 15° С. Горчивката е яйцеснасящ вид, с дълъг репродуктивен сезон. Женската полага яйца в хрилните кухини на мекотели от род *Unio* и *Anodonta*. По време на размножителния период мъжките защитават територии около сладководните миди, където женските снасят от едно до шест яйца по време на всяко яйцепологане. Абсолютната женска плодовитост зависи от размера на женската и обикновено достига 80-300 яйца на сезон. Яйцата се излюпват в рамките на 24 - 36 часа, последвани от 3-4-седмичен ларвен стадий, който също се развива в мидната кухина. Ларвите напускат кухината на мидите, когато достигнат дължина около 10 мм и навлизат в плитките райони с богата растителност, които използват до късната есен .

Видът е разпространен в Централна и Източна Европа и Северна Мала Азия; басейните на Северно и Южно Балтийско море, Черно море, западно и южно Каспийско море и Егейско море (от р. Марица до притоците на р. Струма); Средиземноморски басейн, само в северната Рона (Франция) и притоците на р. Дрин (Албания, Черна гора, Сев. Македония). Многочислен и с нарастващо обилие в по-голямата част от ареала си, но локално застрашен от замърсяване на водата, нарушаване на местообитанията и наличие на хищни риби. В България видът е широко разпространен и често срещан в по-голямата част от страната. Обитава както стоящи, така и течащи води. Среща се в средното и долното течение на повечето реки, вкл. в р. Дунав и в повечето от реките, вливащи се в Черно и Егейско море. Също така обитава и повечето язовири в страната, както и някои микроязовири. Храни се предимно с растения и в по-малка степен с червеи, ракообразни и ларви на насекоми. Продължителността на живота е до 5 години, но повечето индивиди не оцеляват годината на първото си размножаване и размерът на популацията варира значително през годините.

Характеристики на местообитанието в България. Най-многочислен е в спокойни или бавно течащи води с гъста водна растителност и дъно със субстрат от пясък и тиня. Наличието на сладководни миди е от жизнено важно значение за размножаването на вида. От тази гледна точка, при определяне на местообитанието на *Rhodeus amarus*, следва да бъдат отчитани екологичните изисквания на мидите от род *Unio* и *Anodonta*. Един от основните фактори, свързани с намаляването на *Unio crassus*, е повишеното съдържание на нитратен азот, причинено от еутрофикация. Популациите от миди са добре представени при концентрации на NO₃-N под 2 мг/л.

3. Състояние на биогеографско ниво и разпространение в мрежата

Съгласно докладването по чл. 17 от Директивата за местообитанията през 2019 г. (за периода 2013-2018 г.), видът има благоприятно природозащитно състояние в Континенталния биогеографски регион. Оценката съпада с тази от предишното докладване през 2013 г. (за периода 2007 -2012 г.). Не са известни натиск и заплахи за вида. Въпреки че е умерено толерантен вид, като пряко зависим от сладководните миди за своето размножаване, следва техните популационни тенденции. Видът е предмет на опазване в 99 защитени зони (посочен в стандартните формуляри с оценка различна от D). Източник на информацията: <https://nature-art17.eionet.europa.eu/article17/species/report/>

Основните заплахи за вида могат да бъдат резюмирани до следните негативни фактори:

1. Пряко въздействащи негативни антропогенни фактори.

- Улавяне в риболовни мрежени уреди и физическо унищожаване с не регламентиран (браконьерски) риболов.
- Разрушаване на местообитанията и прекъсване на биокоридорите: добив на инертни материали, корекции на реки, баражиране на реките.
- Замърсяване на водите.

4. Състояние на ниво защитена зона

Species				Population in the site							Site assessment			
G	Code	Scientific Name	S	NP	T	Size		Unit	Cat.	D.qual.	A B C D		A B C	
						Min	Max				Pop.	Con	Iso	Glo.
F	5339	<i>Rhodeus amarus</i>			P	539000	539000	area	P	P	C	A	C	A

Източник:

<http://natura2000.moew.government.bg/Home/ProtectedSite?code=BG0000532&siteType=HabitatDirective>

Информацията в Стандартния формуляр е попълнена на база специфичния доклад за вида в защитената зона от 2013 г. и докладването по чл. 17 от Директивата за местообитанията през 2013 г..

Качеството на данните за вида е оценено като „лошо“ (P). За оценка на популацията е използвана „площ на местообитанията“ (мин-макс). Опазването на местообитанията на вида е оценено с „А) отлично опазване“. Изолираността на популацията е оценена с „С) не изолирана популация в широк ареал на разпространение“. Цялостна оценка на стойността на зоната за опазването на вида попада в категорията „А) отлична стойност“.

5. Анализ на наличната информация

Видът не е регистриран през 2013 г. в зоната по време на проект „Картиране и определяне на природозащитното състояние на природни местообитания и видове - фаза I“ и по тази причина ПС е оценено като неблагоприятно-незадоволително. В стандартния формуляр няма информация за числеността на популацията.

По време на проект „Интеркалибриране на методите за анализ на биологичните елементи за качество (БЕК) за типовете повърхностни води на територията на България, съответстващи на определени общи европейски типове в Географските групи за интеркалибрация“ през 2014-2015 г. е установен в зоната с популационна плътност 103 инд/ха.

Участъкът от река Дунав в зоната, според своите хидроморфологични характеристики представлява подходящо местообитание за вида и ефективен екокоридор за връзка с останалите части на популацията и разпространение на вида, тъй като няма прегради, нарушаващи коридорните функции.

Известни разлики на отчетената популационна плътност, могат да бъдат предизвикани от колебанията на водните нива, сезонна температура и други естествени фактори. Ниска популационна плътност не винаги е налице в резултат на натиск върху популацията. Може също да отразява естествени причини като: отбягване на речни участъци с по-бързо течение, размножителен сезон когато възрастните напускат крайбрежната част, а ювенилни още няма оформени и др.

При полеовото проучване през 2021 г. по време на проекта за определяне на целите за опазване на вида в защитената зона е използван Подход за мониторинг на дребни бентосни видове риби в р. Дунав, приета в Националната система за мониторинг на биологичното разнообразие (http://eea.government.bg/bg/bio/nsnbr/prakticheskoro-rakovodstvo-metodiki-za-monitoring-i-otsenka/Podhod_Dunav_demersal_fish.pdf). Според дължината на подходящите речни участъци в зоната са избрани за пробонабиране 2

трансекта, които да покриват представителни хабитати на вида, и които позволяват адекватна оценка на популацията в зоната. Освен стандартното пробонабиране с ръчен греб, в недостъпни за работа с греб участъци е извършено и пробонабиране с електрически ток, според Допълнителен подход за мониторинг на риби в р. Дунав (http://eea.government.bg/bg/bio/nsmbr/prakticheskoro-rakovodstvo-metodiki-za-monitoring-i-otsenka/Подход_Dunav_electrofishing.pdf).

Видът е регистриран в зоната, със средна численост 1600 инд/ха.

Според резултатите на проекта „Картиране и определяне на природозащитното състояние на природни местообитания и видове - фаза I“ не се отчита съществен натиск в зоната, който да застрашава вида. По време на теренните проучвания не бяха установени допълнителни сериозни заплахи, които биха могли да се отразяват върху популацията в зоната.

Според СФ най-значими заплахи в зоната са: риболов с мрежи, който не се отразява пряко на вида, както и затлачване по естествени причини.

Не трябва да се пренебрегва влиянието на кумулативния натиск от други страни по поречието на Дунав, тъй като целият участък на Долен Дунав под яз. Железни Врата е международен и е повлиян от антропогенния натиск в по-горните участъци на реката. Цялостният кумулативен натиск на този етап не може да бъде отчетен.

6. Цели за подобряване/поддържане на природозащитното състояние на вида в зоната.

Целите са формулирани по показатели, в таблицата по-долу.

Параметър	Мерна единица	Целева стойност	Допълнителна информация	Специфични цели на опазване за зоната
Плътност на популацията	Брой индивиди /ха	Най-малко 500	Стойността по този параметър се определя на базата на броя на уловените екземпляри от вида на трансект, чиято площ се изчислява в м ² . След това броят на уловените екземпляри се преизчислява на един хектар. Според налични данни от проект „Картиране и определяне на природозащитното състояние на природни местообитания и видове - фаза I“ средната стойност на числеността на вида в зоната не е определена. По време на проект „Интеркалибриране на методите за анализ на биологичните елементи за качество (БЕК) за типовете повърхностни води ...“ през 2014-2015 г. е открит в зоната с популационна плътност 103 инд/ха. През 2021 г. е проведено ново теренно проучване за вида в 2 участъка на зоната и е регистриран с популационна плътност 1600 инд/ха. Като минимална целева стойност на	Поддържане на плътността на популацията най-малко на 500 инд./ха.

Параметър	Мерна единица	Целева стойност	Допълнителна информация	Специфични цели на опазване за зоната
			<p>плътността се приема референтната численост, определена по време на проект „Картиране и определяне на природозащитното състояние на природни местообитания и видове - фаза Г“.</p> <p>По отношение на натиска, в този конкретен речен участък в рамките на защитената зона може да се счита за хомогенен.</p> <p>Кумулативният натиск с източници извън зоната може да бъде значим.</p> <p>В Методологията за оценка на състоянието на риби (НСМСБР) референтни стойности за плътността на популацията на този вид не са изведени. Въз основа на средните стойности на установената плътност на популацията, състоянието на вида по този показател е „Благоприятно“.</p>	
<p>Местообитание на вида:</p> <p>Дължина на речната мрежа, представляваща потенциално местообитание за вида</p>	км	Най-малко 16,4 км	<p>Дължината на речния участък се определя чрез GIS анализ, използващ следните екологични критерии:</p> <p>→ повечето равнинни реки с постоянен отток, с умерено до бавно течение и прилежащите стоящи водоеми, някои изкуствени или силно модифицирани водоеми (канали, язовири, др.)</p> <p>На базата на този анализ е установено, че 10 км в защитената зона отговарят на посочените критерии. Според наличните данни за вида, той се среща мозаечно в зоната.</p>	Поддържане на дължината на речната мрежа, представляваща подходящо местообитание, обитавано от вида, най-малко 16,4 км.
<p>Местообитание на вида:</p> <p>Водна площ на стоящи водоеми, представлява</p>	ха	0	<p>Водната площ се определя чрез GIS анализ, използващ следните екологични критерии:</p> <p>→ повечето равнинни естествени, силно</p>	Поддържане на площ, представляваща подходящо местообитание, обитавано в

Параметър	Мерна единица	Целева стойност	Допълнителна информация	Специфични цели на опазване за зоната
оща потенциално местообитание за вида			<p>модифицирани или изкуствени стоящи водоеми с макрофитно покритие в крайбрежната си част, фин субстрат, постоянен вток на вода, минимални ежегодни колебания на водното ниво и наличие на миди.</p> <p>Този параметър не се отнася за тази зона. В нея видът обитава само речна мрежа, без стоящи водоеми.</p>	съответната зона
Местообитание на вида: Степен на свързаност на местообитанието на вида	5 степенна скала за всяка бариера	Степен 1 за всяка бариера	<p>Методът за оценка на миграционните бариери е променен. Не е приложена същата методология като тази по проект „Картиране и определяне на природозащитното състояние на природни местообитания и видове - фаза Г“. Текущата оценка на свързаността на местообитанията на вида е направена на базата на оценката на миграционните бариери, направена на базата на 5-степенна скала, съгласно ПУРБ 2016-2021 г. и финалния доклад по проект на МОСВ „Изпълнение на програмата за хидроморфологичен мониторинг на повърхностни води за 2011 г. във връзка с оценка на хидроморфологичното състояние на повърхностните водни тела“.</p> <p>Натискът от изграждане на миграционни бариери е оценен съгласно приетите критерии, използвайки 5 степенна скала.</p> <p>На базата на информацията в ПУРБ 2016-2021 г. и пробонабирането през 2021 г., може да се направи изводът, че натискът от изграждане на миграционни бариери за речните участъци, представляващи подходящи местообитания за вида (в границите зоната), е от Степен 1 – няма миграционни бариери в зоната и всички видове риби преминават безпрепятствено по време на период на маловодие. По</p>	Поддържане на свързаност на местообитанието на вида от Степен 1 за всяка бариера в речния участък.

Параметър	Мерна единица	Целева стойност	Допълнителна информация	Специфични цели на опазване за зоната						
			този показател състоянието на вида в зоната е благоприятно.							
Местообитание на вида: Екологично състояние на водните тела с потенциални местообитания за вида въз основа на биологичните елементи за качество (БЕК Макрозообентос, Фитобентос, Риби, Макрофити)	5 степенна скала за екологично състояние съгласно РДВ	По-висока или равна на 2 – Добър потенциал	<p>Съгласно методологията за определяне на природозащитното състояние на видовете по проект „Картиране и определяне на природозащитното състояние на природни местообитания и видове - фаза I“, параметъра „сапробен статус“ се използва за да се оцени състоянието на местообитанията им. РДВ използва екологичния статус на водните тела чрез биологичните елементи за качество като параметър като по комплексен и прецизен параметър. Екологичното състояние на водните тела се оценява чрез 5 степенна скала:</p> <table border="1" data-bbox="774 1003 1149 1249"> <thead> <tr> <th>ЕС/ЕП</th> </tr> </thead> <tbody> <tr> <td>1 - Отлично</td> </tr> <tr> <td>2 - Добро</td> </tr> <tr> <td>3 - Умерено</td> </tr> <tr> <td>4 - Лошо</td> </tr> <tr> <td>5 - Много лошо</td> </tr> </tbody> </table> <p>Съгласно ПУРБ 2016-2021 г. целият български участък от р. Дунав представлява силно модифицирано водно тяло (http://www.bd-dunav.org/uploads/content/files/upravlenie-na-vodite/PURB-2016-2021-final/Razdel-1/prilojenia_R1/Pril_1244.pdf). Екологичният потенциал на р. Дунав е оценен като Умерен, (3), (https://www.eea.europa.eu/data-and-maps/explore-interactive-maps/water-framework-directive-quality-elements?utm_source=EEASubscriptions&utm_medium=RSSFeeds&utm_campaign=Generic).</p>	ЕС/ЕП	1 - Отлично	2 - Добро	3 - Умерено	4 - Лошо	5 - Много лошо	<p>Подобряване на екологичното състояние на водните тела с подходящи местообитания за вида, до достигане на стойност от по-висока или равна на 2 – Добър потенциал</p> <p>Междинна цел:</p> <p>Установяване на източниците на натиск, които са причина за умереното състояние на водните тела с подходящи местообитания за вида в зоната.</p>
ЕС/ЕП										
1 - Отлично										
2 - Добро										
3 - Умерено										
4 - Лошо										
5 - Много лошо										
Местообитание на вида: естествено структуриран субстрат в	Съотношение в % от дължината на	95% от дължината на речните участъци с подходящи	Среща се най-масово в спокойни или бавно течащи води с гъста водна растителност и дъно със субстрат от пясък и тиня, който е подходящ и за речните миди.	Поддържане на 95 % от дължината на речните участъци с						

Параметър	Мерна единица	Целева стойност	Допълнителна информация	Специфични цели на опазване за зоната
подходящ е местообитания на вида	речните участъци с подходящи местообитания на вида и с естествено структуриран субстрат, съотнесе н към общата дължина на речните участъци с подходящи местообитания за вида	местообитания за вида имат естествено структуриран субстрат	<p>Фактори, водещи до нарушаване на естествената структура на дънния субстрат, са:</p> <ul style="list-style-type: none"> ✓ Отстраняване на чакъл и пясък от коритото на реката; ✓ Изкопаване на речното корито, водещо до ускоряване на водния поток и отстраняване на субстрата; ✓ Изграждане на хидротехнически съоръжения, водещи до забавяне на водния поток и задържане на утайки. ✓ др. <p>Не е установен натиск в зоната по този параметър по голям от 5%</p>	подходящи местообитания за вида да са с естествено структуриран субстрат.

7. Необходимост от актуализация на СФ на защитената зона

В съответствие с утвърдената методика за мониторинг на риби в р. Дунав, най-подходящата популационна единица за определянето на състоянието на вида е индивиди на хектар. Тази единица обаче засега не е приета за оценка на видове риби при докладванията в ЕК. Затова, като се има предвид високата сезонна вариабилност на числеността на вида в зоната и с оглед унифицирането на подхода за внасянето на данни в СФ на този етап като единица за оценка се използва „Площ“ (area) на местообитанията. Популацията в зоната е със значителна представителност (C), сравнена с националната популация, качеството на данните от полеви проучвания се оценява като добро (G). Нанесени са съответните корекции в СФ:

Species			Population in the site							Site assessment				
G	Code	Scientific Name	S	NP	T	Size		Unit	Cat.	D.qual.	A B C D		A B C	
						Min	Max				Pop.	Con.	Iso.	Glo.
F	5339	<i>Rhodeus amarus</i>			p	5390000	5390000	area	C	G	C	A	C	A

8. Цитирана литература

- Булгурков, К. 1958а. Хидроложки особености на резервата езерото Сребърна и състав на рибната му фауна. – Изв. на Зоолог. инст., 7: 251–268.
- Големански, В. и др. (ред.) 2011. Червена книга на Република България. Том 2. Животни. ИБЕИ - БАН & МОСВ, София. Електронно издание: [Том II - Животни \(bas.bg\)](#)
- Димитров, М. 1957. Хидрологична и хидробиологична характеристика на язовир "Ал. Стамболийски". – Известия на Научноизследователския институт по рибарство и рибна промишленост – Варна, 1: 159–197.
- Дренски, П. 1921. Риби и риболовство по р. Искър. – Сведения по земеделието, 2 (9): 5–16.
- Дренски, П. 1921а. Рибната фауна на река Искър и риболовството по нея. – Естествознание и география, 6 (2/3): 49–58.
- Дренски, П. 1948. Състав и разпространение на рибите в България. – Годишник на Софийския университет – Природо-математически факултет, 44(3): 11–71.
- Дренски, П. 1951. Рибите в България. Фауна на България П. С., БАН, 270 с.
- Живков, М., К. Проданов, Т. Тричкова, Г. Райкова-Петрова, П. Иванова. 2005. Рибите в България – проученост, опазване и устойчиво използване. – В: Петрова А. (ред.), Съвременен състояние на биоразнообразието в България – проблеми и перспективи, Българска биоплатформа, С., "Дракон", 247–282.
- ИАОС. Теренни проучвания на разпространение на видове/оценка на състоянието на видове и хабитати на територията на цялата страна - I фаза. <http://eea.government.bg/bg/bio/opos/activities-results/ribi>
- Информационна система за защитени зони от екологична мрежа НАТУРА 2000. <http://natura2000.moew.government.bg/>; <http://natura2000.moew.government.bg/Home/Reports?reportType=Fishes>
- Карапеткова, М. 1972. Ихтиофауна на р. Янтра. – Изв. на Зоолог. инст. с музей, 36: 149–182.
- Карапеткова, М. 1974. Ихтиофауна на р. Камчия. – Изв. на Зоолог. инст. с музей, 39: 85–98.
- Карапеткова, М. 1994. Гръбначни животни. – В: Русев Б. (ред.), Лимнология на българските дунавски притоци, МОСВ, С., БАН, 175–186.
- Карапеткова, М., Ц. Диков. 1986. Върху състава, разпространението, числеността и биомасата на ихтиофауната на р. Вит. – Хидробиология, 28: 3–14.
- Карапеткова, М., М. Живков. 1995. Рибите в България. С., "Гей-Либрис", 247 с.
- Карапеткова, М., Е. Унджиян 1988. Ихтиофауна на поречието Русенски Лом. – Хидробиология, 32: 44–49.
- Ковачев, В. 1923. Сладководната ихтиологична фауна на България. – Архив на Министерството на земеделието и държавните имоти, 3: 1–164.
- Маринов, Б. 1966. Върху ихтиофауната на българския участък на река Дунав. – Изв. на Зоолог. инст. с музей, 20: 139–155.
- Маринов, Б. 1978. Ихтиофауната на българския сектор на река Дунав и нейното стопанско значение. – В: Русев Б., В. Найденов (ред.), Лимнология на българския сектор на р. Дунав. С., БАН, 201–228.
- Моров, Т. 1931. Сладководните риби в България. С., "Художник", 93 с.
- Национална система за мониторинг на биологичното разнообразие (НСМБР). <http://eea.government.bg/bg/bio/nsnbr/praktichsko-rakovodstvo-metodiki-za-monitoring-i-otsenka/ribi>.
- Паспалев, Г., Ц. Пешев. 1955. Принос към изучаване на ихтиофауната на р. Искър. – Год. на СУ, Биолого-Геолого-Географски фак., 48(1): 1–39.
- Проект DIR-59318-1-2 „Картиране и определяне на природозащитното състояние на природни местообитания и видове - фаза I", 2013.

Проект DIR-5113024-1-48 "Теренни проучвания на разпространение на видове/оценка на състоянието на видове и хабитати на територията на цялата страна - I фаза".

Управление на защитените зони по „Натура 2000“. Разпоредбите на член 6 от Директива 92/43/ЕИО за местообитанията.

https://ec.europa.eu/environment/nature/natura2000/management/docs/art6/BG_art_6_guide_ju_n_2019.pdf

Шишков Г. 1939. Няколко думи за риболова по р. Искър. – Рибарски преглед, 9(8): 4–7.

Шишков, Г. 1939а. Върху някои нови и слабо познати нашенски сладководни риби. – Год. СУ Физико-матем. фак., 35 (3): 91–199.

Apostolou A., L. Pehlivanov, M. Schabuss, H. Zorning 2021. Monitoring fish in Lower Danube River main channel by applying various sampling methodologies. Acta Zool. Bulg., 73 (2): 269-274.

CEN - EN 14011, 2003. Water quality - Sampling of fish with electricity. Brussels, 16 p.

Clavero, M., F. Blanco-Garrido, J. Prenda, 2006. Monitoring small fish populations in streams: A comparison of four passive methods. Fisheries Research. 78: 243-251.

Dikov, T., J. Jankov, S. Jocev. 1994. Fish stocks in rivers of Bulgaria. – Polskie Archiwum Hydrobiologii, 41(3): 377–391.

Froese, R., D. Pauly. Editors. 2021. FishBase. World Wide Web electronic publication. www.fishbase.org, (06/2021): [Search FishBase \(mnhn.fr\)](https://www.fishbase.org)

IUCN 2021. The IUCN Red List of Threatened Species. Version 2021-2. <https://www.iucnredlist.org>.

Kottelat, M., J. Freyhof, 2007. Handbook of European freshwater fishes. Publications Kottelat, Cornol and Freyhof, Berlin. 646 pp.

Pehlivanov, L. 2000a. Ichthyofauna in the Srebarna Lake, the Danube Basin: state and significance of the management and conservation strategies of this wetland. – International Association for Danube Research, 33: 317–322.

Vassilev, M., L. Pehlivanov. 2005. Checklist of Bulgarian freshwater fishes. – Acta zool. bulg., 57(2): 161–190.

Zettler, M., U. Jueg 2007. The situation of the freshwater mussel *Unio crassus* (PHILIPSSON, 1788) in northeast Germany and its monitoring in terms of the EC Habitats Directive. Mollusca. 25:165-174.

Автори: Апостолос Апостолу, Лъчезар Пехливанов, Стефан Казаков.

Природозащитни цели за 5329 *Romanogobio vladykovi*

1. Код и наименование на вида: 5329 *Romanogobio vladykovi* - Белопера кротушка

2. Кратка характеристика на целевия обект

От всички кротушки се отличава по по-светлата окраска на тялото, перките (без опашната) са без пигментни петънца. Отстрани на тялото има 7-8 тъмни петна.

От балканската кротушка (*Romanogobio kessleri*) се отличава по броя на разклонените лъчи в гръбната перка (7), по-големи очи - почти равни на междуочното разстояние, аналният отвор е по-близо до коремните перки.

От малката кротушка (*Romanogobio uranoscorpus*) се отличава по по-късите мустачки -не достигат предния край на очите. Видът е установен за пръв път в България в р. Огоста при с. Лехчево. В последствие е намерен и в реките Янтра и Вит. Среща се и в целия български участък от р. Дунав. В миналото се е изкачвал сравнително нагоре по притоците – в р. Янтра е намиран при Велико Търново. Днес със сигурност обитава само основното течение на р. Дунав, както и приустиевите участъци на по-големите притоци. Бентосен, реофилен вид. Храни се с дънни безгръбначни животни (хириномиди и ларви

на насекоми), детрит и в много по-малка степен с водорасли. Достига полова зрялост на втората година. Размножителния период е от средата на май до началото на юли. Размножава се порционно, като женската отлага хайверните зърна в участъци с по-слабо течение.

Характеристики на местообитанието в България: Бентосен реофилен вид. Обитава големи или средни по големина низини реки с умерено течение и пясъчно-чакълест субстрат. В България целият участък на р. Дунав и долните течения на големите му притоци (Kottelat, Freyhof 2007).

3. Състояние на биогеографско ниво и разпространение в мрежата

При двете проучвания предмет на докладване съгласно чл. 17 от Директивата за местообитанията (92/43/ЕИО) видът е оценен по различен начин в Континенталния биогеографски регион: първоначално като U1, а впоследствие като XX. Видът е предмет на опазване в 23 защитени зони (посочен в стандартните формуляри с оценка различна от D). Източник на информацията: <https://nature-art17.eionet.europa.eu/article17/species/report/>

Основните заплахи за вида могат да бъдат резюмирани до следните негативни фактори:

1. Пряко въздействащи негативни антропогенни фактори.

- Улавяне в риболовни уреди.
- Разрушаване на местообитанията и прекъсване на биокоридорите: добив на инертни материали, корекции на реки, баражиране на реките.
- Замърсяване на водите.

4. Състояние на ниво защитена зона

Species			Population in the site							Site assessment				
G	Code	Scientific Name	S	NP	T	Size		Unit	Cat.	D.qual.	A B C D		A B C	
						Min	Max				Pop.	Con.	Iso.	Glo.
F	5329	<i>Romanogobio vladykovi</i>			p	15109	15109	i	C	G	C	A	C	A

Източник:

<http://natura2000.moew.government.bg/Home/ProtectedSite?code=BG0000532&siteType=HabitatDirective>

Информацията в Стандартния формуляр е попълнена на база специфичния доклад за вида в защитената зона от 2013 г. и докладването по чл. 17 от Директивата за местообитанията през 2013 г..

Качеството на данните за вида е оценено като „добро“ (G). Популацията е оценена в брой индивиди (15109 мин-макс). Опазването на местообитанията на вида е оценено с „А) отлично опазване“. Изолираността на популацията е оценен с „С) не изолирана популация в широк обхват на разпространение“. Цялостна оценка на стойността на зоната за опазването на вида попада в категорията „А) отлична стойност“.

5. Анализ на наличната информация

Видът е регистриран през 2013 г. в зоната по време на проект „Картиране и определяне на природозащитното състояние на природни местообитания и видове - фаза I“ с численост 28 инд/ха. Поради тази причина е категоризиран в неблагоприятно-

незадоволително ПС. В стандартния формуляр има информация за числеността на популацията.

Целият участък на река Дунав в зоната представлява подходящо местообитание за вида, съгласно хабитатните характеристики, дадени по-горе. Река Дунав представлява екокоридор за връзка с останалите части на популацията и разпространение на вида. Известни разлики на отчетената популационна плътност, могат да бъдат предизвикани от колебанията на водните нива, сезонна температура и други естествени фактори.

При полеовото проучване през 2021 г. по време на проекта за определяне на целите за опазване на вида в защитената зона е използван Подход за мониторинг на дребни бентосни видове риби в р. Дунав (http://eea.government.bg/bg/bio/nsnbr/prakticheskoroakovodstvo-metodiki-za-monitoring-i-otsenka/Podhod_Dunav_demersal_fish.pdf). Според дължината на подходящите речни участъци в зоната са избрани за пробонабиране 2 трансекта, които да покриват представителни хабитати на вида, и които позволяват адекватна оценка на популацията в зоната. Освен стандартното пробонабиране с ръчен греб, в недостъпни за работа с греб участъци е извършено и пробонабиране с електрически ток, според Допълнителен подход за мониторинг на риби в р. Дунав (http://eea.government.bg/bg/bio/nsnbr/prakticheskoroakovodstvo-metodiki-za-monitoring-i-otsenka/Podhod_Dunav_electrofishing.pdf).

Не е регистриран нито един екземпляр в нито един от трансектите.

Според резултатите на проекта „Картиране и определяне на природозащитното състояние на природни местообитания и видове - фаза I“ не се отчита съществен натиск в зоната, който да застрашава вида. По време на теренните проучвания не бяха установени допълнителни сериозни заплахи.

Според СФ най-значима заплаха в зоната е риболовът с мрежи, който не се отразява пряко на вида, както и затлачване по естествени причини.

Не трябва да се пренебрегва влиянието на кумулативния натиск от други страни по поречието на Дунав, тъй като целият участък на Долен Дунав под яз. Железни Врата е международен и е повлиян от антропогенния натиск в по-горните участъци на реката. Цялостният кумулативен натиск на този етап не може да бъде отчетен.

6. Цели за подобряване/поддържане на природозащитното състояние на вида в зоната.

Целите са формулирани по показатели, в таблицата по-долу.

Параметър	Мерна единица	Целева стойност	Допълнителна информация	Специфични цели на опазване за зоната
Плътност на популацията	Брой индивиди /ха	Най-малко 80	Стойността по този параметър се определя на базата на броя на уловените екземпляри от вида на трансект, чиято площ се изчислява в м ² . След това броят на уловените екземпляри се преизчислява на един хектар. Според налични данни от проект „Картиране и определяне на природозащитното състояние на природни местообитания и видове - фаза I“ средната стойност на числеността на вида в зоната е определена на 28	Поддържане на плътността на популацията най-малко на 80 инд./ха. Междинна цел: Да се установи действителното състояние на вида в зоната, тъй като наличните данни не позволяват оценка на

Параметър	Мерна единица	Целева стойност	Допълнителна информация	Специфични цели на опазване за зоната
			<p>инд/ха. През 2021 г. е проведено ново теренно проучване за вида в две точки на зоната но не е регистриран. Поради тази причина като минимална целева стойност на плътността се приема минималната референтна численост, посочена в проект „Картиране и определяне на природозащитното състояние на природни местообитания и видове - фаза I“.</p> <p>По отношение на натиска, в този конкретен речен участък в рамките на защитената зона може да се счита за хомогенен.</p> <p>Кумулативният натиск с източници извън зоната може да бъде значим.</p> <p>В Методологията за оценка на състоянието на риби (НСМСБР) референтните стойности за плътността на популацията на този вид не са изведени. Въз основа на средните стойности на установената плътност на популацията, състоянието на вида по този показател е „Неблагоприятно-незадоволително“.</p>	причините за установената ниска численост
<p>Местообитание на вида:</p> <p>Дължина на речната мрежа, представляваща потенциално местообитание за вида</p>	km	Най-малко 16,4 km	<p>Дължината на речния участък се определя чрез GIS анализ, използващ следните екологични критерии:</p> <ul style="list-style-type: none"> → Реки от типове R6, R7, съгласно класификацията на Рамковата Директива за водите; → Река Дунав, долното течение на неговите притоци. → Изключени са всички стоящи водни тела в зоната. <p>На базата на този анализ е установено, че 16,4 км речна мрежа в защитената зона отговарят на посочените критерии. Според наличните</p>	Поддържане на дължина на речната мрежа, представляваща подходящо местообитание, обитавано от вида, най-малко 16,4 км.

Параметър	Мерна единица	Целева стойност	Допълнителна информация	Специфични цели на опазване за зоната
			данни за вида, той се среща мозаечно в зоната.	
Местообитание на вида: Степен на свързаност на местообитанието на вида	5 степенна скала за всяка бариера	Степен 1 за всяка бариера	<p>Методът за оценка на миграционните бариери е променен. Не е приложена същата методология като тази по проект „Картиране и определяне на природозащитното състояние на природни местообитания и видове - фаза Г“. Текущата оценка на свързаността на местообитанията на вида е направена на базата на оценката на миграционните бариери, направена на базата на 5-степенна скала, съгласно ПУРБ 2016-2021 г. и финалния доклад по проект на МОСВ „Изпълнение на програмата за хидроморфологичен мониторинг на повърхностни води за 2011 г. във връзка с оценка на хидроморфологичното състояние на повърхностните водни тела“.</p> <p>Натискът от изграждане на миграционни бариери е оценен съгласно приетите критерии, използвайки 5 степенна скала.</p> <p>На базата на информацията в ПУРБ 2016-2021 г. и пробонабирането през 2021 г., може да се направи изводът, че натискът от изграждане на миграционни бариери за речните участъци, представляващи подходящи местообитания за вида (в границите зоната), е от Степен 1 – няма миграционни бариери в зоната и всички видове риби преминават безпрепятствено по време на период на маловодие. По този показател състоянието на вида в зоната е благоприятно.</p>	Поддържане на свързаност на местообитанието на вида от Степен 1 за всяка бариера в речния участък.
Местообитание на вида: Екологично състояние на водните тела с	5 степенна скала за екологично състояни	По-висока или равна на 2 – Добър потенциал	Съгласно методологията за определяне на природозащитното състояние на видовете по проект „Картиране и определяне на природозащитното състояние на природни местообитания и	Подобряване на екологичното състояние на водните тела с подходящи местообитания за

Параметър	Мерна единица	Целева стойност	Допълнителна информация	Специфични цели на опазване за зоната						
потенциални местообитания за вида въз основа на биологичните елементи за качество (БЕК Макрозообентос, Фитобентос, Риби, Макрофити)	е съгласно РДВ		<p>видове - фаза I*, параметъра „сапробен статус“ се използва за да се оцени състоянието на местообитанията им. РДВ използва екологичния статус на водните тела чрез биологичните елементи за качество като параметър като по комплексен и прецизен параметър. Екологичното състояние на водните тела се оценява чрез 5 степенна скала:</p> <table border="1"> <thead> <tr> <th>ЕС/ЕП</th> </tr> </thead> <tbody> <tr> <td>1 - Отлично</td> </tr> <tr> <td>2 - Добро</td> </tr> <tr> <td>3 - Умерено</td> </tr> <tr> <td>4 - Лошо</td> </tr> <tr> <td>5 - Много лошо</td> </tr> </tbody> </table> <p>Съгласно ПУРБ 2016-2021 г. целият български участък от р. Дунав представлява силно модифицирано водно тяло (http://www.bd-dunav.org/uploads/content/files/upravlenie-na-vodite/PURB-2016-2021-final/Razdel-1/prilojenia_R1/Pril_1244.pdf). Екологичният потенциал на р. Дунав е оценен като Умерен, (3), (https://www.eea.europa.eu/data-and-maps/explore-interactive-maps/water-framework-directive-quality-elements?utm_source=EEASubscriptions&utm_medium=RSSFeeds&utm_campaign=Generic).</p>	ЕС/ЕП	1 - Отлично	2 - Добро	3 - Умерено	4 - Лошо	5 - Много лошо	<p>вида, до достигане на стойност от по-висока или равна на 2 – Добър потенциал</p> <p>Междинна цел:</p> <p>Установяване на източниците на натиск, които са причина за умереното състояние на водните тела с подходящи местообитания за вида в зоната.</p>
ЕС/ЕП										
1 - Отлично										
2 - Добро										
3 - Умерено										
4 - Лошо										
5 - Много лошо										
Местообитание на вида: естествено структуриран субстрат в подходящите местообитания на вида	Съотношение в % от дължината на речните участъци с подходящи участъци	95% от дължината на речните участъци с подходящи местообитания за вида имат естествено структуриран субстрат	Бентосен реофилен вид. Обитава големи или средни по големина низини реки с умерено течение и пясъчно-чакълест субстрат. В България целият участък на р. Дунав и долните течения на големите му притоци. В тази връзка, поддържането на естествената структура на дънния субстрат в подходящите местообитания на вида е важно за	Поддържане на 95 % от дължината на речните участъци с подходящи местообитания за вида да са с естествено структуриран субстрат.						

Параметър	Мерна единица	Целева стойност	Допълнителна информация	Специфични цели на опазване за зоната
	тания на вида и с естествен о структур иран субстрат, съотнесен към общата дължина на речните участъци с подходящи и местообитания за вида		неговото състояние. Фактори, водещи до нарушаване на естествената структура на дънния субстрат, са: ✓ Отстраняване на чакъл и пясък от коритото на реката; ✓ Изкопаване на речното корито, водещо до ускоряване на водния поток и отстраняване на субстрата; ✓ Изграждане на хидротехнически съоръжения, водещи до забавяне на водния поток и задържане на утайки. ✓ др. Не е установен натиск в зоната по този параметър над 5%.	

7. Необходимост от актуализация на СФ на защитената зона

В съответствие с утвърдената методика за мониторинг на риби в р. Дунав, най-подходящата популационна единица за определянето на състоянието на вида е индивиди на хектар (минимум 80). Тази единица обаче засега не е приета за оценка на видове риби при докладванията в ЕК. Затова, като се има предвид високата сезонна вариабилност на числеността на вида в зоната и с оглед унифицирането на подхода за внасянето на данни в СФ на този етап като единица за оценка се използва „Площ (area) на местообитанията“, изчислена за целта. Видът е регистриран отдавна в зоната, но актуални данни за неговото присъствие няма, поради което качеството на данните се оценява като „лошо“ (P). На този етап може да се приеме, че видът е наличен в зоната (P). Поради тези причини са нанесени съответните корекции в СФ:

Species			Population in the site								Site assessment			
G	Code	Scientific Name	S	NP	T	Size		Unit	Cat.	D.qual.	A B C D		A B C	
						Min	Max				Pop.	Con.	Iso.	Glo.
F	5329	<i>Romanogobio vladykovi</i>			p	5391900	5391900	area	P	P	C	A	C	A

8. Цитирана литература

Булгурков, К. 1958а. Хидроложки особености на резервата езерото Сребърна и състав на рибната му фауна. – Изв. на Зоолог. инст., 7: 251–268.

- Големански, В. и др. (ред.) 2011. Червена книга на Република България. Том 2. Животни. ИБЕИ - БАН & МОСВ, София. Електронно издание: Том II - Животни (bas.bg)
- Дренски, П. 1948. Състав и разпространение на рибите в България. – Годишник на Софийския университет – Природо-математически факултет, 44(3): 11–71.
- Дренски, П. 1951. Рибите в България. Фауна на България II. С., БАН, 270 с.
- Живков, М., К. Проданов, Т. Тричкова, Г. Райкова-Петрова, П. Иванова. 2005. Рибите в България – проученост, опазване и устойчиво използване. – В: Петрова А. (ред.), Съвременен състояние на биоразнообразието в България – проблеми и перспективи, Българска биоплатформа, С., "Дракон", 247–282.
- ИАОС. Теренни проучвания на разпространение на видове/оценка на състоянието на видове и хабитати на територията на цялата страна - I фаза.
<http://eea.government.bg/bg/bio/opus/activities-results/ribi>
- Информационна система за защитени зони от екологична мрежа НАТУРА 2000.
<http://natura2000.moew.government.bg/>;
<http://natura2000.moew.government.bg/Home/Reports?reportType=Fishes>
- Карапеткова, М. 1972. Ихтиофауна на р. Янтра. – Изв. на Зоолог. инст. с музей, 36: 149–182.
- Карапеткова, М. 1994. Гръбначни животни. – В: Русев Б. (ред.), Лимнология на българските дунавски притоци, МОСВ, С., БАН, 175–186.
- Карапеткова, М., М. Живков. 1995. Рибите в България. С., "Гей-Либрис", 247 с.
- Ковачев, В. 1923. Сладководната ихтиологична фауна на България. – Архив на Министерството на земеделието и държавните имоти, 3: 1–164.
- Коларов, П. 1960. Една рядка находка в р. Дунав – минога от вида *Eudontomyzon danfordi* Regan, 1911. – Природа, 3: 70.
- Маринов, Б. 1966. Върху ихтиофауната на българския участък на река Дунав. – Изв. на Зоолог. инст. с музей, 20: 139–155.
- Маринов, Б. 1967. *Gobio albirinnatus* Lukasch, 1933 – един неизвестен в България вид риба. – Годишник на Софийския университет – Биологически факултет, 59(1): 39–41.
- Маринов, Б. 1978. Ихтиофауната на българския сектор на река Дунав и нейното стопанско значение. – В: Русев Б., В. Найденов (ред.), Лимнология на българския сектор на р. Дунав. С., БАН, 201–228.
- Моров, Т. 1931. Сладководните риби в България. С., "Художник", 93 с.
- Национална система за мониторинг на биологичното разнообразие (НСМБР).
<http://eea.government.bg/bg/bio/nsnbr/praktichsko-rakovodstvo-metodiki-za-monitoring-i-otsenka/ribi>.
- Проект DIR-59318-1-2 „Картиране и определяне на природозащитното състояние на природни местообитания и видове - фаза I“, 2013.
- Проект DIR-5113024-1-48 "Теренни проучвания на разпространение на видове/оценка на състоянието на видове и хабитати на територията на цялата страна - I фаза".
- Сивков, Я. 1989. Морфологична характеристика на кротушката (*Gobio albirinnatus* Lukasch, 1933) (Pisces, Cyprinidae) от българския участък на река Дунав. – Acta zool. bulg., 38: 11–15.
- Управление на защитените зони по „Натура 2000“. Разпоредбите на член 6 от Директива 92/43/ЕИО за местообитанията.
https://ec.europa.eu/environment/nature/natura2000/management/docs/art6/BG_art_6_guide_jun_2019.pdf
- Шишков, Г. 1929. Върху един нов вид риба от род *Gobio* Cuvier: *G. similis* n. sp. – Год. СУ Физико-матем. фак., 25(3): 158–171.
- Шишков, Г. 1937. Върху нашенските видове от род *Gobio* Cuvier. – Год. СУ Физико-матем. фак., 33(3): 227–289.
- Шишков Г. 1939. Няколко думи за риболова по р. Искър. – Рибарски преглед, 9(8): 4–7.

- Шишков, Г. 1939а. Върху някои нови и слабо познати нашенски сладководни риби. – Год. СУ Физико-матем. фак., 35 (3): 91–199.
- Apostolou A., L. Pehlivanov, M. Schabuss, H. Zorning 2021. Monitoring fish in Lower Danube River main channel by applying various sampling methodologies. Acta Zool. Bulg., 73 (2): 269-274.
- Bănăduc, Angela & Cismaș, Cristina & Bănăduc, Doru. 2019. Gobio Genus Species Integrated Management System – Târnava Rivers Study Case (Transylvania, Romania). Transylvanian Review of Systematical and Ecological Research. 21. 10.2478/trsere-2019-0007.
- Bern Convention on the Conservation of European Wildlife and Natural Habitats. <https://www.coe.int/en/web/bern-convention>
- CEN - EN 14011, 2003. Water quality - Sampling of fish with electricity. Brussels, 16 p. 3–680.
- Drensky, P. 1935. Petromyzontiden (Pisces) aus dem Donaugebiet. – Sitzungsbericht der Gesellschaft naturforschender Freunde, Berlin, 102–106.
- Froese, R., D. Pauly. Editors. 2021. FishBase. World Wide Web electronic publication. www.fishbase.org, (06/2021): Search FishBase (mnhn.fr)
- IUCN 2021. The IUCN Red List of Threatened Species. Version 2021-2. <https://www.iucnredlist.org>.
- Kottelat, M., J. Freyhof, 2007. Handbook of European freshwater fishes. Publications Kottelat, Cornol and Freyhof, Berlin. 646 pp.
- Naseka, A., N. Bogutskaya, P. Banarescu. 1999. Gobio albiginnatus Lukasch, 1933. – In: Banarescu P. (Ed.), The Freshwater Fishes of Europe. Vol. 5 / I. Cyprinidae 2 / I. AULA-Verlag, Wiesbaden, 37–68.
- Pehlivanov, L. 2000a. Ichthyofauna in the Srebarna Lake, the Danube Basin: state and significance of the management and conservation strategies of this wetland. – International Association for Danube Research, 33: 317–322.
- Vassilev, M., L. Pehlivanov. 2005. Checklist of Bulgarian freshwater fishes. – Acta zool. bulg., 57(2): 161–190. Публичен регистър по екологични оценки - <http://registers.moew.government.bg/eo> (Достъп на 27.09.2021)
- Публичен регистър по оценки за въздействие на околната среда <http://registers.moew.government.bg/ovos/> (Достъп на 27.09.2021)
- РИОСВ – Плевен. Контролна дейност и сигнали за нарушения в периода от месец Януари 2017 до месец Август 2021 публикувана на официалната интернет страница на РИОСВ-Плевен <https://riew-pleven.eu/>

Автори: Апостолос Апостолу, Лъчезар Пехливанов, Стефан Казаков.

Природозащитни цели за 1146 *Sabanejewia aurata*

1. Код и наименование на вида: 1146 *Sabanejewia aurata* - Балкански щипок

2. Кратка характеристика на целевия обект

Видът *Sabanejewia aurata* не присъства в българската ихтиофауна. Съгласно препоръките на ЕК за България като релевантни видове се картират *Sabanejewia balcanica* и *Sabanejewia bulgarica*.

Sabanejewia balcanica

Достига до 10-12 cm дължина и 10-15 g тегло. Тялото е лентовидно, ниско, странично сплеснато, покрито с дребни люспи. Опашното стъбло дълго, отгоре и отдолу с кожен кил (ръб). Подочните костици са масивни, продължени с по 2 дъговидно извити

шипчета. Устата е долна с 6 мустачки; задният чифт достига задния край на очите. В опашната перка има 12 разклонени лъча. По гърба и страните на тялото има 3 надлъжни реда тъмни петна. Гръбните петна са тъмнокафяви, около 12, широко разграничени със светложълти петна и не достигат страните на тялото. Страничните петна са 12-16, червенокафяви или виолетови, напречно продълговати (тесни). Между гръбните и страничните петна са разпръснати по-дребни петна и коси ивички. В основата на опашната перка има 2 отвесни, много тъмни, дъговидни петна, които често се сливат в дъговидна ивица. Размножителният период е от края на април до началото на юни. Плодовитостта на женските е ниска – около 300 хайверни зърна, които се отлагат направо върху камъните. Храни се с дънни безгръбначни животни и хайвер.

В миналото видът е бил с много широко разпространение в страната. Първоначално е публикуван за горните и средни течения на повечето дунавски притоци – Огоста, Искър, Вит, Осъм и Янтра, както и за много от притоците на р. Марица – Чепинска река, Стара река, р. Вьча, Чепеларска река, Харманлийска река, р. Тополница, р. Луда Яна и р. Стряма. Установен е и в р. Струма, при Земен и притока и Рилска река, р. Доспат (приток на Места), както и в р. Камчия (Дренски, 1928). В последствие видът е потвърден за реките от дунавския басейн – Искър и притоците ѝ, Огоста, Вит, Осъм и Янтра (Шишков, 1939; Дренски, 1951; Паспалев, Пешев, 1955; Булгурков, 1958; Диков и др., 1988; Михайлова, 1970; Карапеткова, Диков, 1986; Карапеткова, 1972). Установен е и в реките Арчар и Лом (Михайлова, 1970). Постепенно изчезва в реките от Егейския водосборен басейн. Първоначално е съобщен за р. Струма под и над яз. Студена, както и в притока ѝ р. Мътница (Булгурков, 1958), но при последващите изследвания в района не е установен (Михайлова, 1965). В басейна на р. Марица е потвърден само за р. Мечка при Първомай (Sivkov, 1991), р. Арда и притоците ѝ и Бяла река (Pehlivanov, 2000). Среща се още в реките Места (Apostolou et al., 2010), както и Камчия.

Характеристики на местообитанието в България. Бентосен, реофилен вид. Обитава средните и горни течения на постоянни реки с пясъчно-чакълесто дъно и сравнително бързо течение.

Sabanejewia bulgarica

Достига до 10 cm дължина и 20-25 g тегло. Тялото е по-късо и по-високо от при другите видове. Очите са по-малки. По гърба има 5-7, а по страните 6-8 големи, четвъртити, тъмни петна, които понякога се спускат и върху млечнобелия корем. Върху основата на опашната перка има две много тъмни, овални петна.

Видът е описан за първи път от р. Дунав при Видин (Дренски, 1928). В последствие е установен по цялото протежение на българския сектор от Видин до Силистра, като за размножаване е навлизал на няколко километра от устията на по-големите ѝ притоци – Огоста, Искър, Вит, Осъм и Янтра (Дренски, 1951). По-късно отново е публикуван за р. Дунав (Маринов, 1978) и р. Янтра, където е установен доста нагоре по течението – при с. Полско Косово, което се намира на повече от 40 km от устието (Карапеткова, 1972).

Характеристики на местообитанието в България. Бентосен, реофилен вид. Обитава главното течение на р. Дунав, както и долните течения на неговите по-големи притоци с пясъчно-чакълесто дъно.

3. Състояние на биогеографско ниво и разпространение в мрежата

Sabanejewia balcanica

Съгласно доклада по чл. 17 от Директивата за местообитанията, през 2019 г. (за периода 2013-2018 г.), видът има благоприятно природозащитно състояние в Континенталния биогеографски регион (по параметър „Популация“ липсват данни, а по всички останали състоянието е благоприятно). Оценката от доклада от 2013 г. (за периода

2007-2012 г.) е благоприятна за всички параметри освен бъдещи перспективи, което определя общата оценка като неблагоприятна (U1).

Sabanejewia bulgarica

Съгласно доклада по чл. 17 от Директивата за местообитанията, през 2019 г. (за периода 2013-2018 г.), видът има благоприятно природозащитно състояние в Континенталния биогеографски регион по всички параметри.

Оценка в доклада от 2013 г. (за периода 2007-2012 г.) не е направена, тъй-като по това време *S. bulgarica* не беше разграничена като отделен вид от *S. balcanica*-картирани са и двата вида под общото име *S. aurata*.

Като видов комплекс, двата вида са включени като предмет на опазване в 54 зони (посочени в СФ с оценка, различна от D). Източник на информацията: <https://nature-art17.eionet.europa.eu/article17/species/report/>.

Основните заплахи и за двата вида могат да бъдат резюмирани до следните негативни фактори:

1. Пряко въздействащи негативни антропогенни фактори.

- добив на минерали (например скали, метални руди, чакъл, пясък;
- физическа промяна на водните тела, изменение на хидрологичния поток;
- Разрушаване на местообитанията и прекъсване на биокоридорите: добив на инертни материали, корекции на реки, баражиране на реките.
- Замърсяване на водите.

4. Състояние на ниво защитена зона

Species			Population in the site								Site assessment			
G	Code	Scientific Name	S	NP	T	Size		Unit	Cat.	D.qual.	A B C D	A B C		
						Min	Max				Pop.	Con.	Iso.	Glo.
F	1146	<i>Sabanejewia aurata</i>			P				P	DD	D			

Източник:

<http://natura2000.moew.government.bg/Home/ProtectedSite?code=BG0000532&siteType=Natura2000>

Информацията в Стандартния формуляр на защитената зона за вида е попълнена на база докладването по чл. 17 от Директивата за местообитанията през 2013 г.

Качеството на данните за вида е оценено като „недостатъчно данни“ (DD). Популацията не е оценена в никоя от приетите единици. Опазването на вида, изолационността на популацията и цялостна оценка не са определени.

5. Анализ на наличната информация.

Няма данни за регистрация на вида през 2013 г. в зоната по време на проект „Картиране и определяне на природозащитното състояние на природни местообитания и видове - фаза Г“, тъй като няма специфичен доклад за него в документите на зоната. Съответно, ПС не е оценено.

По време на проект „Интеркалибриране на методите за анализ на биологичните елементи за качество (БЕК) за типовете повърхностни води на територията на България, съответстващи на определени общи европейски типове в Географските групи за интеркалибрация“ през 2014-2015 г. видът *Sabanejewia bulgarica* е установен в зоната с популационна плътност 125 инд/ха. Има данни за присъствие само на този вид в зоната.

Участъкът от река Дунав в зоната, според своите хидроморфологични характеристики представлява подходящо местообитание за вида и ефективен екокоридор за връзка с останалите части на популацията и разпространение на вида, тъй като няма прегради, нарушаващи коридорните функции. Известни разлики на отчетената популационна плътност, могат да бъдат предизвикани от колебанията на водните нива, сезонна температура и други естествени фактори.

При полеовото проучване през 2021 г. по време на проекта за определяне на целите за опазване на вида в защитената зона е използван Подход за мониторинг на дребни бентосни видове риби в р. Дунав (http://eea.government.bg/bg/bio/nsmbr/praktichsko-rakovodstvo-metodiki-za-monitoring-i-otsenka/Podhod_Dunav_demersal_fish.pdf). Според дължината на подходящите речни участъци в зоната са избрани за пробонабиране 2 трансекта, които да покриват представителни хабитати на вида и които позволяват адекватна оценка на популацията в зоната. Освен стандартното пробонабиране с ръчен греб, в недостъпни за работа с греб участъци е извършено и пробонабиране с електрически ток, според Допълнителен подход за мониторинг на риби в р. Дунав (http://eea.government.bg/bg/bio/nsmbr/praktichsko-rakovodstvo-metodiki-za-monitoring-i-otsenka/Podhod_Dunav_electrofishing.pdf).

Не е регистриран нито един екземпляр на вида в нито един от трансектите.

Според резултатите на проекта „Картиране и определяне на природозащитното състояние на природни местообитания и видове - фаза I“ не се отчита съществен натиск в зоната, който да застрашава вида. По време на теренните проучвания не бяха установени допълнителни сериозни заплахи. Те на този етап не биха могли да се отразяват върху популацията на вида в зоната.

Според СФ най-значими заплахи в зоната са: риболов с мрежи, който не се отразява пряко на вида, както и затлачване по естествени причини.

Не трябва да се пренебрегва влиянието на кумулативния натиск от други страни по поречието на Дунав, тъй като целият участък на Долен Дунав под яз. Железни Врата е международен и е повлиян от антропогенния натиск в по-горните участъци на реката. Цялостният кумулативен натиск на този етап не може да бъде отчетен.

6. Цели за подобряване/поддържане на природозащитното състояние на вида в зоната.

Целите са формулирани по показатели, в таблицата по-долу.

Параметър	Мерна единица	Целева стойност	Допълнителна информация	Специфични цели на опазване за зоната
Плътност на популацията	Брой индивиди/ха	Най-малко 80 инд/ха	Стойността по този параметър се определя на базата на броя на уловените екземпляри от вида на трансект, чиято площ се изчислява в м ² . След това броят на уловените екземпляри се преизчислява на един хектар. Според налични данни от проект „Картиране и определяне на природозащитното състояние на природни местообитания и видове - фаза I“ средната стойност на числеността на вида в зоната не е определена. По	Поддържане на плътността на популацията най-малко на 80 инд./ха.

Параметър	Мерна единица	Целева стойност	Допълнителна информация	Специфични цели на опазване за зоната
			<p>време на проект „Интеркалибриране на методите за анализ на биологичните елементи за качество (БЕК) за типовете повърхностни води“ през 2014-2015 г. е открит в зоната с популационна плътност 125 инд/ха. През 2021 г. е проведено ново теренно проучване за вида в 2 точки на зоната, но видът не е регистриран. Поради тази причина като минимална целева стойност на популацията се приема референтната численост, предложена в проект „Картиране и определяне на природозащитното състояние на природни местообитания и видове - фаза Г“.</p> <p>По отношение на натиска, в този конкретен речен участък в рамките на защитената зона може да се счита за хомогенен.</p> <p>От друга страна, кумулативният натиск с източници извън зоната може да бъде значим.</p> <p>В Методологията за оценка на състоянието на риби (НСМСБР) референтните стойности за плътността на популацията на този вид не са изведени. Въз основа на наличните данни за установената плътност на популацията, състоянието по този показател е „Благоприятно“.</p>	
<p>Местообитание на вида:</p> <p>Дължина на речна мрежа, представляваща потенциално местообитание за вида</p>	км	Най-малко 16,4 км	<p>Дължината на речния участък се определя чрез GIS анализ, използващ следните екологични критерии:</p> <p>→ Изключени са всички стоящи водни тела в зоната и за двата вида.</p> <p>В зависимост от разположението на течащите водни тела в зоната, параметъра</p>	Поддържане на речната мрежа, представляваща подходящо местообитание, обитавано от вида, най-малко 16,4 км.

Параметър	Мерна единица	Целева стойност	Допълнителна информация	Специфични цели на опазване за зоната
			<p>може да се отнася за състоянието на един или и на двата вида едновременно.</p> <p><u>Sabanejewia balcanica</u></p> <p>→ Средното и части от горното и долното течение на повечето реки в дунавския басейн, както и в някои реки от егейския, също р. Камчия; не се среща в зоната.</p> <p><u>Sabanejewia bulgarica</u></p> <p>→ Река Дунав, долното течение на неговите големи притоци.</p> <p>На базата на този анализ е установено, че 16 км в защитената зона отговарят на посочените критерии. Според наличните данни за двата вида, те имат мозаечно разпределение.</p>	
<p>Местообитание на вида:</p> <p>Степен на свързаност на местообитанието на вида</p>	5 степенна скала за всяка бариера	Степен 1 за всяка бариера	<p>Методът за оценка на миграционните бариери е променен. Не е приложена същата методология като тази по проект „Картиране и определяне на природозащитното състояние на природни местообитания и видове - фаза Г“. Текущата оценка на свързаността на местообитанията на вида е направена на базата на оценката на миграционните бариери, направена на базата на 5-степенна скала, съгласно ПУРБ 2016-2021 г. и финалния доклад по проект на МОСВ „Изпълнение на програмата за хидроморфологичен мониторинг на повърхностни води за 2011 г. във връзка с оценка на хидроморфологичното състояние на повърхностните водни тела“.</p>	Поддържане на свързаност на местообитанието на вида от Степен 1 за всяка бариера в речния участък.

Параметър	Мерна единица	Целева стойност	Допълнителна информация	Специфични цели на опазване за зоната						
			<p>Натискът от изграждане на миграционни бариери е оценен съгласно приетите критерии, използвайки 5 степенна скала.</p> <p>На базата на информацията в ПУРБ 2016-2021 г. и пробонабирането през 2021г., може да се направи изводът, че натискът от изграждане на миграционни бариери за речните участъци, представляващи подходящи местообитания за вида (в границите зоната), е от Степен 1 – няма миграционни бариери в зоната и всички видове риби преминават безпрепятствено по време на период на маловодие. По този показател състоянието е благоприятно.</p>							
<p>Местообитание на вида: Екологично състояние на водните тела с потенциални местообитания за вида въз основа на биологичните елементи за качество (БЕК Макрозообентос, Фитобентос, Риби, Макрофити)</p>	5 степенна скала за екологично състояние съгласно РДВ	По-висока или равна на 2 – Добър потенциал	<p>Съгласно методологията за определяне на природозащитното състояние на видовете по проект „Картиране и определяне на природозащитното състояние на природни местообитания и видове - фаза Г“, параметъра „сапробен статус“ се използва за да се оцени състоянието на местообитанията им. РДВ използва екологичния статус на водните тела чрез биологичните елементи за качество като параметър като по комплексен и прецизен параметър. Екологичното състояние на водните тела се оценява чрез 5 степенна скала:</p> <table border="1" data-bbox="774 1691 1149 1937"> <thead> <tr> <th>ЕС/ЕП</th> </tr> </thead> <tbody> <tr> <td>1 - Отлично</td> </tr> <tr> <td>2 - Добро</td> </tr> <tr> <td>3 - Умерено</td> </tr> <tr> <td>4 - Лошо</td> </tr> <tr> <td>5 - Много лошо</td> </tr> </tbody> </table> <p>Съгласно ПУРБ 2016-2021 г. целият български участък от р. Дунав представлява силно модифицирано водно тяло</p>	ЕС/ЕП	1 - Отлично	2 - Добро	3 - Умерено	4 - Лошо	5 - Много лошо	<p>Подобряване на екологичното състояние на водните тела с подходящи местообитания за вида, до достигане на стойност от по-висока или равна на 2 – Добър потенциал</p> <p>Междинна цел:</p> <p>Установяване на източниците на натиск, които са причина за умереното състояние на водните тела с подходящи местообитания за вида в зоната.</p>
ЕС/ЕП										
1 - Отлично										
2 - Добро										
3 - Умерено										
4 - Лошо										
5 - Много лошо										

Параметър	Мерна единица	Целева стойност	Допълнителна информация	Специфични цели на опазване за зоната
			<p>(http://www.bd-dunav.org/uploads/content/files/upravlenie-na-vodite/PURB-2016-2021-final/Razdel-1/prilojenia_R1/Pril_1244.pdf). Екологичният потенциал на р. Дунав е оценен като Умерен, (3), (https://www.eea.europa.eu/data-and-maps/explore-interactive-maps/water-framework-directive-quality-elements?utm_source=EEASubscriptions&utm_medium=RSSFeeds&utm_campaign=Generic).</p>	
Местообитание на вида: естествено структуриран субстрат в подходящия е местообитания на вида	Съотношение в % от дължината на речните участъци с подходящи местообитания на вида и с естествено структуриран субстрат, съотнесен към общата дължина на речните участъци с подходящи местообитания за вида	95% от дължината на речните участъци с подходящи местообитания за вида имат естествено структуриран субстрат	<p>Бентосни реофилни, псамофилни видове. Обитават участъци с бързо до средно течение, чакълесто-пясъчен субстрат и високо кислородно съдържание. В тази връзка, поддържането на естествената структура на дънния субстрат в подходящите местообитания на вида е важно за неговото състояние.</p> <p>Фактори, водещи до нарушаване на естествената структура на дънния субстрат, са:</p> <ul style="list-style-type: none"> ✓ Отстраняване на чакъл и пясък от коритото на реката; ✓ Изкопаване на речното корито, водещо до ускоряване на водния поток и отстраняване на субстрата; ✓ Изграждане на хидротехнически съоръжения, водещи до забавяне на водния поток и задържане на утайки. ✓ др. <p>Не е установен натиск в зоната по този параметър над 5%.</p>	Поддържане на 95 % от дължината на речните участъци с подходящи местообитания за вида да са с естествено структуриран субстрат.

7. Необходимост от актуализация на СФ на защитената зона

В съответствие с утвърдената методика за мониторинг на риби в р. Дунав, най-подходящата популационна единица за определянето на състоянието на вида е индивиди на хектар. Тази единица обаче засега не е приета за оценка на видове риби при докладванията в ЕК. Затова, като се има предвид високата сезонна вариабилност на числеността на вида в зоната и с оглед унифицирането на подхода за внасянето на данни в СФ на този етап като единица за оценка се използва „Площ (area) на местообитанията“, изчислена за целта. Видът е обичаен в зоната (С), представителността на популацията е значителна (С), качеството на данните от полеви изследвания се оценява като добро (G). Популацията не е изолирана, съхранението на местообитанията е отлично (А). Поради тези съображения са нанесени съответните корекции в СФ:

Species			Population in the site							Site assessment				
G	Code	Scientific Name	S	NP	T	Size		Unit	Cat.	D.qual.	A B C D		A B C	
						Min	Max				Pop.	Con.	Iso.	Glo.
F	1146	<i>Sabanejewia aurata</i>			p	5391900	5391900	area	C	G	C	A	C	A

8. Цитирана литература

- Булгурков, К. 1958. Рибната фауна в реките на Витоша планина и околните ѝ язовири. – Изв. на Зоолог. инст., 7: 163–194.
- Големански, В. и др. (ред.) 2011. Червена книга на Република България. Том 2. Животни. ИБЕИ - БАН & МОСВ, София. Електронно издание: [Том II - Животни \(bas.bg\)](http://tom2.bas.bg)
- Диков, Ц., Й. Янков, С. Йочев. 1988. Състав на ихтиофауната, численост и биомаса на отделните видове в река Палакария, приток на река Искър. – Хидробиология, 33: 59–67.
- Димитров, М. 1957. Хидрологична и хидробиологична характеристика на язовир "Ал. Стамболийски". – Известия на Научноизследователския институт по рибарство и рибна промишленост – Варна, 1: 159–197.
- Дренски, П. 1921. Риби и риболовство по р. Искър. – Сведения по земеделието, 2 (9): 5–16.
- Дренски, П. 1921а. Рибната фауна на река Искър и риболовството по нея. – Естествознание и география, 6 (2/3): 49–58.
- Дренски, П. 1928. Риби от семейство Cobitidae в България. – Изв. на Ц. природ. инст., 1: 156–181.
- Дренски, П. 1948. Състав и разпространение на рибите в България. – Годишник на Софийския университет – Природо-математически факултет, 44(3): 11–71.
- Дренски, П. 1951. Рибите в България. Фауна на България II. С., БАН, 270 с.
- Живков, М., К. Проданов, Т. Гричкова, Г. Райкова-Петрова, П. Иванова. 2005. Рибите в България – проученост, опазване и устойчиво използване. – В: Петрова А. (ред.), Съвременен състояние на биоразнообразието в България – проблеми и перспективи, Българска биоплатформа, С., "Дракон", 247–282.
- ИАОС. Теренни проучвания на разпространение на видове/оценка на състоянието на видове и хабитати на територията на цялата страна - I фаза. <http://eea.government.bg/bg/bio/opos/activities-results/ribi>
- Информационна система за защитени зони от екологична мрежа НАТУРА 2000. <http://natura2000.moew.government.bg/>;
<http://natura2000.moew.government.bg/Home/Reports?reportType=Fishes>

- Карапеткова, М. 1972. Ихтиофауна на р. Янтра. – Изв. на Зоолог. инст. с музей, 36: 149–182.
- Карапеткова, М. 1974. Ихтиофауна на р. Камчия. – Изв. на Зоолог. инст. с музей, 39: 85–98.
- Карапеткова, М. 1994. Гръбначни животни. – В: Русев Б. (ред.), Лимнология на българските дунавски притоци, МОСВ, С., БАН, 175–186.
- Карапеткова, М., Ц. Диков. 1986. Върху състава, разпространението, числеността и биомасата на ихтиофауната на р. Вит. – Хидробиология, 28: 3–14.
- Карапеткова, М., М. Живков. 1995. Рибите в България. С., "Гей-Либрис", 247 с.
- Карапеткова, М., Е. Унджиян 1988. Ихтиофауна на поречието Русенски Лом. – Хидробиология, 32: 44–49.
- Ковачев, В. 1923. Сладководната ихтиологична фауна на България. – Архив на Министерството на земеделието и държавните имоти, 3: 1–164.
- Маринов, Б. 1966. Върху ихтиофауната на българския участък на река Дунав. – Изв. на Зоолог. инст. с музей, 20: 139–155.
- Маринов, Б. 1978. Ихтиофауната на българския сектор на река Дунав и нейното стопанско значение. – В: Русев Б., В. Найденов (ред.), Лимнология на българския сектор на р. Дунав. С., БАН, 201–228.
- Михайлова, Л. 1970. Рибите на Западна Стара планина. – Изв. на Зоолог. инст. с музей, 31: 19–43.
- Моров, Т. 1931. Сладководните риби в България. С., "Художник", 93 с.
- Национална система за мониторинг на биологичното разнообразие (НСМБР). <http://eea.government.bg/bg/bio/nsnbr/praktichsko-rakovodstvo-metodiki-za-monitoring-i-otsenka/ribi>.
- Паспалев, Г., Ц. Пешев. 1955. Принос към изучаване на ихтиофауната на р. Искър. – Год. на СУ, Биолого-Геолого-Географски фак., 48(1): 1–39.
- Проект DIR-59318-1-2 „Картиране и определяне на природозащитното състояние на природни местообитания и видове - фаза I", 2013.
- Проект DIR-5113024-1-48 "Теренни проучвания на разпространение на видове/оценка на състоянието на видове и хабитати на територията на цялата страна - I фаза".
- Управление на защитените зони по „Натура 2000“. Разпоредбите на член 6 от Директива 92/43/ЕИО за местообитанията. https://ec.europa.eu/environment/nature/natura2000/management/docs/art6/BG_art_6_guide_ju_n_2019.pdf
- Шишков Г. 1939. Няколко думи за риболова по р. Искър. – Рибарски преглед, 9(8): 4–7.
- Шишков, Г. 1939а. Върху някои нови и слабо познати нашенски сладководни риби. – Год. СУ Физико-матем. фак., 35 (3): 91–199.
- Apostolou A., L. Pehlivanov, M. Schabuss, H. Zorning 2021. Monitoring fish in Lower Danube River main channel by applying various sampling methodologies. Acta Zool. Bulg., 73 (2): 269-274.
- Bern Convention on the Conservation of European Wildlife and Natural Habitats. <https://www.coe.int/en/web/bern-convention>
- CEN - EN 14011, 2003. Water quality - Sampling of fish with electricity. Brussels, 16 p.
- Dikov, T., J. Jankov, S. Jocev. 1994. Fish stocks in rivers of Bulgaria. – Polskie Archiwum Hydrobiologii, 41(3): 377–391.
- Froese, R., D. Pauly. Editors. 2021. FishBase. World Wide Web electronic publication. www.fishbase.org, (06/2021): [Search FishBase \(mnhn.fr\)](https://www.fishbase.org)
- IUCN 2021. The IUCN Red List of Threatened Species. Version 2021-2. <https://www.iucnredlist.org>.
- Kottelat, M., J. Freyhof, 2007. Handbook of European freshwater fishes. Publications Kottelat, Cornol and Freyhof, Berlin. 646 pp.

- Pehlivanov, L. 2000a. Ichthyofauna in the Srebarna Lake, the Danube Basin: state and significance of the management and conservation strategies of this wetland. – International Association for Danube Research, 33: 317–322.
- Sivkov, Y. 1991a. Morphological characteristics of the Danubian loach *Sabanejewia bulgarica* (Drensky, 1928) (Pisces, Cobitidae). – Acta zool. bulg., 42: 34–43.
- Vassilev, M., L. Pehlivanov. 2005. Checklist of Bulgarian freshwater fishes. – Acta zool. bulg., 57(2): 161–190.

Автори: Апостолос Апостолу, Лъчезар Пехливанов, Стефан Казаков.

Природозащитни цели за 1160 *Zingel streber*

1. Код и наименование на вида: 1160 *Zingel streber* - Малка вретенарка

2. Кратка характеристика на целевия обект

Риба от сем. Бодлоперки (Percidae). Тялото е тънко, дълго, вретеновидно. Прилича на голямата вретенарка, но се отличава от нея по следните основни белези: значително по-дълго и тънко опашно стъбло, само 8-9 бодливи лъча в първата гръбна перка, само 12-13 меки лъча във втората, „гърдите“ и предната част на корема са голи (без люспи) люспите по тялото са по-едри, тялото е с 4-5 ясни добре очертани тъмни пояса без черни петна по него.

Видът е разпространен в реките Дунав и някои негови притоци (от Бавария до делтата), Днестър и Вардар. В България видът е установен само в р. Дунав и някои от притоците ѝ – Искър, Вит, Осъм, Янтра, като в миналото се е изкачвал доста нагоре срещу течението в притоците. Понастоящем е изключително рядък вид и е установяван само в р. Дунав.

Придънен реофилен вид, биологията му е близка до тази на голямата вретенарка. Размножава се през март-април, като отлага хайвера си направо върху чакълесто или каменисто дъно.

Няма информация за стопанско значение на този вид, вероятно само случайно попада в уловите

Характеристики на местообитанието в България. Придънен реофилен вид. Обитава дълбоки участъци с бързо течение и каменисто-пясъчно дъно. В България се среща в целият български участък на р. Дунав, но е изключително рядък вид.

3. Състояние на биогеографско ниво и разпространение в мрежата

При двете проучвания предмет на докладване съгласно чл. 17 от Директивата за местообитанията (92/43/ЕИО) видът е оценен в Благоприятен ПС по всички показатели в Континенталния биогеографски регион, но не е ясно на базата на каква информация е направена тази оценка. Видът е предмет на опазване в 21 защитени зони (посочен в стандартните формуляри с оценка различна от D).

Източник на информацията: <https://nature-art17.eionet.europa.eu/article17/species/report/>

Основните заплахи за вида могат да бъдат резюмирани до следните негативни фактори:

1. Пряко въздействащи негативни антропогенни фактори:

- Промени в скоростта на течението и натрупване на наноси в речните корита: добив на инертни материали, изграждане на хидротехнически съоръжения;
- Прекъсване на биокоридорите: преграждане на речните корита;
- Замърсяване на водите;
- Конкурентен натиск от други видове;
- Браконьерство.

4. Състояние на ниво защитена зона

Species			Population in the site							Site assessment				
G	Code	Scientific Name	S	NP	T	Size		Unit	Cat	D.qual.	A B C D	A B C		
						Min	Max				Pop.	Co n.	Iso	Glo.
F	1160	Zingel streber			P	5396020	5396020	area	P	P	C	A	C	A

Източник:

<http://natura2000.moew.government.bg/Home/ProtectedSite?code=BG0000532&siteType=HabitatDirective>

Информацията в Стандартния формуляр е попълнена на база специфичния доклад за вида в защитената зона от 2013 г. и докладването по чл. 17 от Директивата за местообитанията през 2013 г..

Качеството на данните за малката вретенарка е оценено като „лошо“ (P). Като единица за оценка на популацията е използвана „площ на местообитанията“ (мин-макс). Опазването на вида е оценено с „А“ (отлично опазване). Изолираността на популацията е оценено с „С“ (не изолирана популация в широк обхват на ареала на разпространение). Цялостна оценка на стойността на зоната за опазването на вида попада в категорията „А“ (отлична стойност).

5. Анализ на наличната информация

Видът не е регистриран през 2013 г. в зоната по време на проект „Картиране и определяне на природозащитното състояние на природни местообитания и видове - фаза I“. Поради ниска биомаса и ниско кислородно съдържание видът е категоризиран в „Неблагоприятно-незадоволително“ ПС. В стандартния формуляр няма информация за числеността на популацията.

Участъкът от река Дунав в зоната, според своите хидроморфологични характеристики представлява подходящо местообитание за вида и ефективен екокоридор за връзка с останалите части на популацията, тъй като няма прегради, нарушаващи коридорните функции.

Според наличните данни, състоянието на вида в целия български дунавски участък е влошено.

При полеовото проучване през 2021 г. по време на проекта за определяне на целите за опазване на вида в защитената зона е използван утвърдената методика за мониторинг на риби в р. Дунав, приета в Националната система за мониторинг на биологичното разнообразие. С оглед вероятността за регистриране на вида е приложен Допълнителен подход за мониторинг на риби в река Дунав (http://eea.government.bg/bg/bio/nsnbr/praktichsko-rakovodstvo-metodiki-za-monitoring-i-otsenka/Podhod_Dunav_electrofishing.pdf). Според дължината на подходящите речни участъци в зоната са избрани за пробонабиране 3 трансекта, които да покриват представителни хабитати на вида, и които позволяват адекватна оценка на популацията в зоната.

Според информация, получена от местни рибари, видът отдавна отсъства в уловите.

Според резултатите на проекта „Картиране и определяне на природозащитното състояние на природни местообитания и видове - фаза I“ не се отчита съществен натиск в зоната, който да застрашава вида. По време на теренните проучвания не бяха установени

допълнителни сериозни заплахи, които биха могли да се отразяват върху популацията на вида в зоната, освен интензивния риболов.

Според СФ най-значими заплахи в зоната са: риболов с мрежи, който има вероятност да се отразява пряко на вида и затлачване по естествени причини.

Не трябва да се пренебрегва влиянието на кумулативния натиск от други страни по поречието на Дунав, тъй като целият участък на Долен Дунав под яз. Железни Врата е международен и е повлиян от антропогенния натиск в по-горните участъци на реката. Цялостният кумулативен натиск на този етап не може да бъде отчетен.

6. Цели за подобряване/поддържане на природозащитното състояние на вида в зоната.

Целите са формулирани по показатели, в таблицата по-долу.

Параметър	Мерна единица	Целева стойност	Допълнителна информация	Специфични цели на опазване за зоната
Плътност на популацията	Индивид и на хектар (инд/ха)	Най-малко 10 инд./ха	<p>Стойността по този параметър се определя на базата на броя на уловените екземпляри от вида на трансект, чиято площ се изчислява в м². След това броят на уловените екземпляри се преизчислява на един хектар.</p> <p>Според данните от проект „Картиране и определяне на природозащитното състояние на природни местообитания и видове - фаза I“, числеността на вида в зоната не е определена. Няма данни и от последващи регистрации на вида в зоната, вкл. и през 2021 г., когато е проведено теренно проучване за вида на 3 трансекта по ок. 500 м. Поради тази причина за минимална целева стойност на популацията е определена минималната референтна численост, определена в проект „Картиране и определяне на природозащитното състояние на природни местообитания и видове - фаза I“ (10-20 екз./ха). По отношение на натиска, в този конкретен речен участък в рамките на защитената зона може да се счита за хомогенен и значителен.</p> <p>От друга страна, кумулативният натиск с източници извън зоната може да бъде значим, но към момента не може да бъде отчетен.</p> <p>В Методологията за оценка на състоянието на риби (НСМСБР)</p>	<p>Поддържане на плътността на популацията най-малко на 10 инд/ха.</p> <p>Междинни цели:</p> <p>Установяване на актуалните количествени параметри на популацията в зоната</p>

Параметър	Мерна единица	Целева стойност	Допълнителна информация	Специфични цели на опазване за зоната
			референтните стойности за плътността на популацията на този вид не са изведени. Поради липса на данни ПС на вида в зоната не може да бъде определено.	
Местообитание на вида: речна мрежа, представляваща потенциално местообитание за вида	км	Най-малко 16,4 км	Като размер на местообитанието на вида се определя дължината на участъка от р. Дунав в границите на 33 Чрез ГИС анализ е установено, че 16,4 км от р. Дунав в защитената зона отговарят на посочените критерии. Според наличните данни за вида, той се среща мозаечно в зоната с агрегации при подходящ субстрат.	Поддържане на речната мрежа, представляваща подходящо местообитание, обитавано от вида, най-малко 16,4 км.
Местообитание на вида: Степен на свързаност на местообитанието на вида	5 степенна скала за всяка бариера	Степен 1 за всяка бариера	<p>Методът за оценка на миграционните бариери е променен. Не е приложена същата методология като тази по проект „Картиране и определяне на природозащитното състояние на природни местообитания и видове - фаза I“. Текущата оценка на свързаността на местообитанията на вида е направена на базата на оценката на миграционните бариери, направена на базата на 5-степенна скала, съгласно ПУРБ 2016-2021 г. и финалния доклад по проект на МОСВ „Изпълнение на програмата за хидроморфологичен мониторинг на повърхностни води за 2011 г. във връзка с оценка на хидроморфологичното състояние на повърхностните водни тела“.</p> <p>Натискът от изграждане на миграционни бариери е оценен съгласно приетите критерии, използвайки 5 степенна скала.</p> <p>На базата на информацията в ПУРБ 2016-2021 г. и пробонабирането през 2021 г., може да се направи изводът, че натискът от изграждане на миграционни бариери за речните участъци, представляващи подходящи местообитания за вида (в границите зоната), е от Степен 1 – няма миграционни бариери в</p>	Поддържане на свързаност на местообитанието на вида от Степен 1 за всяка бариера в речния участък.

Параметър	Мерна единица	Целева стойност	Допълнителна информация	Специфични цели на опазване за зоната						
			зоната и всички видове риби преминават безпрепятствено по време на период на маловодие. По този показател състоянието на вида в зоната е благоприятно.							
Местообитание на вида: Екологично състояние на водните тела с потенциални местообитания за вида въз основа на биологичните елементи за качество (БЕК Макрозообентос, Фитобентос, Риби, Макрофити)	5 степенна скала за екологично състояние съгласно РДВ	По-висока или равна на 2 – Добър потенциал	<p>Съгласно методологията за определяне на природозащитното състояние на видовете по проект „Картиране и определяне на природозащитното състояние на природни местообитания и видове - фаза Г“, параметъра „сапробен статус“ се използва за да се оцени състоянието на местообитанията им. РДВ използва екологичния статус на водните тела чрез биологичните елементи за качество като параметър като по комплексен и прецизен параметър. Екологичното състояние на водните тела се оценява чрез 5 степенна скала:</p> <table border="1" style="margin-left: auto; margin-right: auto;"> <thead> <tr> <th>ЕС/ЕП</th> </tr> </thead> <tbody> <tr> <td>1 - Отлично</td> </tr> <tr> <td>2 - Добро</td> </tr> <tr> <td>3 - Умерено</td> </tr> <tr> <td>4 - Лошо</td> </tr> <tr> <td>5 - Много лошо</td> </tr> </tbody> </table> <p>Съгласно ПУРБ 2016-2021 г. целият български участък от р. Дунав представлява силно модифицирано водно тяло (http://www.bd-dunav.org/uploads/content/files/upravlenie-na-vodite/PURB-2016-2021-final/Razdel-1/prilojenia_R1/Pril_1244.pdf). Екологичният потенциал на р. Дунав е оценен като Умерен, (3), (https://www.eea.europa.eu/data-and-maps/explore-interactive-maps/water-framework-directive-quality-elements?utm_source=EEASubscriptions&utm_medium=RSSFeeds&utm_campaign=Generic).</p>	ЕС/ЕП	1 - Отлично	2 - Добро	3 - Умерено	4 - Лошо	5 - Много лошо	<p>Подобряване на екологичното състояние на водните тела с подходящи местообитания за вида, до достигане на стойност от по-висока или равна на 2 – Добър потенциал</p> <p>Междинна цел:</p> <p>Установяване на източниците на натиск, които са причина за умереното състояние на водните тела с подходящи местообитания за вида в зоната.</p>
ЕС/ЕП										
1 - Отлично										
2 - Добро										
3 - Умерено										
4 - Лошо										
5 - Много лошо										
Местообитание на вида: естествено	Съотношение в % от	95% от дължината на речните	Малката вретенарка е придънен вид. В България актуалното му разпространение е ограничено само	Поддържане на 95 % от дължината на						

Параметър	Мерна единица	Целева стойност	Допълнителна информация	Специфични цели на опазване за зоната
структуриран субстрат в подходящите местообитания на вида	дължината на речните участъци с подходящи местообитания на вида и с естествено структуриран субстрат, съотнесени към общата дължина на речните участъци с подходящи местообитания за вида	участъци с подходящи местообитания за вида имат естествено структуриран субстрат	<p>в р. Дунав и най-долни участъци на по-големи притоци (Искър, Янтра). В тази връзка, поддържането на естествената структура на дънния субстрат в подходящите местообитания на вида е важно за неговото състояние.</p> <p>Фактори, водещи до нарушаване на естествената структура на дънния субстрат, са:</p> <ul style="list-style-type: none"> ✓ Отстраняване на чакъл и пясък от коритото на реката; ✓ Изкопаване на речното корито, водещо до ускоряване на водния поток и отстраняване на субстрата; ✓ Изграждане на съоръжения, променящи посоката и скоростта на течението; ✓ др. <p>Не е установен натиск в зоната по този параметър над 5%.</p>	речните участъци с подходящи местообитания за вида да са с естествено структуриран субстрат.

7. Необходимост от актуализация на СФ на защитената зона

В съответствие с методиката, приложима за пробонабиране на вида, най-подходящата популационна единица за определянето на състоянието на вида е индивиди на хектар (инд./ха) – минимум 10. Тази единица обаче засега не е приета за оценка на видове риби при докладванията в ЕК. Затова, като се има предвид високата сезонна вариабилност на числеността на вида в зоната и с оглед унифицирането на подхода за внасянето на данни в СФ на този етап като единица за оценка се използва „Площ (area) на местообитанията“. Не са необходими корекции към СФ.

Species			Population in the site								Site assessment			
G	Code	Scientific Name	S	NP	T	Size		Unit	Ca t.	D.qual.	A B C D	A B C		
						Min	Max				Pop.	Co n.	Is o.	Glo.
F	1160	Zingel streber			P	5396020	5396020	area	P	P	C	A	C	A

8. Цитирана литература

- Големански, В. и др. (ред.) 2011. Червена книга на Република България. Том 2. Животни. ИБЕИ - БАН & МОСВ, София. Електронно издание: Том II - Животни (bas.bg)
- Дренски, П. 1948. Състав и разпространение на рибите в България. – Годишник на Софийския университет – Природо-математически факултет, 44(3): 11–71.
- Дренски, П. 1951. Рибите в България. Фауна на България II. С., БАН, 270 с.
- Живков, М., К. Проданов, Т. Тричкова, Г. Райкова-Петрова, П. Иванова. 2005. Рибите в България – проученост, опазване и устойчиво използване. – В: Петрова А. (ред.), Съвременен състояние на биоразнообразието в България – проблеми и перспективи, Българска биоплатформа, С., "Дракон", 247–282.
- ИАОС. Теренни проучвания на разпространение на видове/оценка на състоянието на видове и хабитати на територията на цялата страна - I фаза. <http://eea.government.bg/bg/bio/opos/activities-results/ribi>
- Информационна система за защитени зони от екологична мрежа НАТУРА 2000. <http://natura2000.moew.government.bg/>; <http://natura2000.moew.government.bg/Home/Reports?reportType=Fishes>
- Карапеткова, М. 1972. Ихтиофауна на р. Янтра. – Изв. на Зоолог. инст. с музей, 36: 149–182.
- Карапеткова, М. 1994. Гръбначни животни. – В: Русев Б. (ред.), Лимнология на българските дунавски притоци, МОСВ, С., БАН, 175–186.
- Карапеткова, М., М. Живков. 1995. Рибите в България. С., "Гяя-Либрис", 247 с.
- Ковачев, В. 1923. Сладководната ихтиологична фауна на България. – Архив на Министерството на земеделието и държавните имоти, 3: 1–164.
- Маринов, Б. 1966. Върху ихтиофауната на българския участък на река Дунав. – Изв. на Зоолог. инст. с музей, 20: 139–155.
- Маринов, Б. 1978. Ихтиофауната на българския сектор на река Дунав и нейното стопанско значение. – В: Русев Б., В. Найденов (ред.), Лимнология на българския сектор на р. Дунав. С., БАН, 201–228.
- Моров, Т. 1931. Сладководните риби в България. С., "Художник", 93 с.
- Национална система за мониторинг на биологичното разнообразие (НСМБР). <http://eea.government.bg/bg/bio/nsmbr/praktichsko-rakovodstvo-metodiki-za-monitoring-i-otsenka/ribi>.
- Проект DIR-59318-1-2 „Картиране и определяне на природозащитното състояние на природни местообитания и видове - фаза I", 2013.
- Проект DIR-5113024-1-48 "Теренни проучвания на разпространение на видове/оценка на състоянието на видове и хабитати на територията на цялата страна - I фаза".
- Управление на защитените зони по „Натура 2000“. Разпоредбите на член 6 от Директива 92/43/ЕИО за местообитанията. https://ec.europa.eu/environment/nature/natura2000/management/docs/art6/BG_art_6_guide_jun_2019.pdf
- Шишков Г. 1939. Няколко думи за риболова по р. Искър. – Рибарски преглед, 9(8): 4–7.
- Apostolou A., L. Pehlivanov, M. Schabuss, H. Zorning 2021. Monitoring fish in Lower Danube River main channel by applying various sampling methodologies. Acta Zool. Bulg., 73 (2): 269-274.
- Bauer, C. Bobeldy, A., Lamberti G. 2006. Predicting habitat use and trophic interactions of Eurasian ruffe, round gobies, and zebra mussels in nearshore areas of the Great Lakes. – Biol Invasions, DOI 10.1007/s10530-006-9067-8
- Bern Convention on the Conservation of European Wildlife and Natural Habitats. <https://www.coe.int/en/web/bern-convention>
- CEN - EN 14011, 2003. Water quality - Sampling of fish with electricity. Brussels, 16 p. 3–680.

- Froese, R., D. Pauly. Editors. 2021. FishBase. World Wide Web electronic publication. www.fishbase.org, (06/2021): Search FishBase (mnhn.fr)
- IUCN 2021. The IUCN Red List of Threatened Species. Version 2021-2. <https://www.iucnredlist.org>.
- Juza T., Blabolil P., Baran R., Barton B., Cech M., Drastik V., Frouzova J., Holubova M., Ketelaars H., Kocvara L., Kubecka J., Muska M. Prchalova M., Riha M., Sajdlova Z., Smejkal M., Tuser M., Vasek M., Vejrik L., Vejrikova I., Wagenvoort A., Zak J., Peterka J. 2018. Collapse of the native ruffe (*Gymnocephalus cernua*) population in the Biesbosch lakes (the Netherlands) owing to round goby (*Neogobius melanostomus*) invasion. *Biol. Invasions*, 20:1523–1535
- Kottelat, M., J. Freyhof, 2007. Handbook of European freshwater fishes. Publications Kottelat, Cornol and Freyhof, Berlin. 646 pp.
- Naseka, A., N. Bogutskaya, P. Banareescu. 1999. *Gobio albipinnatus* Lukasz, 1933. – In: Banareescu P. (Ed.), *The Freshwater Fishes of Europe*. Vol. 5 / I. Cyprinidae 2 / I. AULA-Verlag, Wiesbaden, 37–68.
- Pehlivanov, L. 2000a. Ichthyofauna in the Srebarna Lake, the Danube Basin: state and significance of the management and conservation strategies of this wetland. – *International Association for Danube Research*, 33: 317–322.
- Vassilev, M., L. Pehlivanov. 2005. Checklist of Bulgarian freshwater fishes. – *Acta zool. bulg.*, 57(2): 161–190. Публичен регистър по екологични оценки - <http://registers.moew.government.bg/eo> (Достъп на 27.09.2021)
- Публичен регистър по оценки за въздействие на околната среда <http://registers.moew.government.bg/ovos/> (Достъп на 27.09.2021)
- РИОСВ – Плевен. Контролна дейност и сигнали за нарушения в периода от месец Януари 2017 до месец Август 2021 публикувана на официалната интернет страница на РИОСВ-Плевен [https://riew-pleven.eu/](https://riew-pleven.eu/http://eea.government.bg/bg/bio/nsmbpr/prakticheskoro-rakovodstvo-metodiki-za-monitoring-i-otsenka/ Podhod_Dunav.pdf)
http://eea.government.bg/bg/bio/nsmbpr/prakticheskoro-rakovodstvo-metodiki-za-monitoring-i-otsenka/ Podhod_Dunav.pdf

Автори: Апостолос Апостолу, Лъчезар Пехливанов, Стефан Казаков.

Природозащитни цели за 1159 *Zingel zingel*

1. Код и наименование на вида: 1159 *Zingel zingel* - Голяма вретенарка

2. Кратка характеристика на целевия обект

Риба от сем. Бодлоперки (Percidae). Тялото е тънко, дълго, вретеновидно. Опашното стъбло е относително по-късо от това на близкия вид малка вретенарка. Главата е относително голяма, отгоре сплесната, по долната ѝ страна има слизоотделителни канали. Горната челюст е издадена напред. Хрилното капаче завършва с шип, предхрилното в задния си край е назъбено. Гръбните перки са две, раздалечени една от друга. В първата има 13-15 бодливи лъча, във втората – един бодлив и 18-20 меки лъча. В аналната перка има един твърд и 11-13 меки лъча.

Видът е разпространен в реките Дунав (от Бавария до делтата), Прут и Днестър. В България видът е установен в р. Дунав и някои от притоците ѝ – Искър, Вит, Осъм, Янтра, като в миналото е бил доста често срещан. Понастоящем е рядък вид и е установяван само в р. Дунав и в най-долните участъци на някои по-големи притоци (р. Искър, р. Янтра).

Придънен реофилен вид, среща се само в постоянни големи реки, обитава сравнително дълбоки, бързотечащи, богати на кислород води. Храни се с дънни безгръбначни животни, хайвер и дребни риби. Активен е през нощта. Достига полова

зрялост на втората година. Размножава се през април-май, като отлага хайвера си направо върху чакълестото дъно.

В миналото видът е бил обект на стопански риболов, но сега поради много ниската си численост няма стопанско значение. Има информация само за инцидентни находки в уловите.

Характеристики на местообитанието в България: Придънен реофилен вид. Обитава дълбоки участъци с бързо течение и каменисто-пясъчно дъно. В България се среща в целия български участък на р. Дунав, но е рядък вид.

3. Състояние на биогеографско ниво и разпространение в мрежата

При двете проучвания предмет на докладване съгласно чл. 17 от Директивата за местообитанията (92/43/ЕИО) видът е оценен в Благоприятен ПС по всички показатели в континенталния биогеографски район, но не е ясно на базата на каква информация е направена тази оценка. Видът е предмет на опазване в 21 защитени зони (посочен в стандартните формуляри с оценка различна от D). Източник на информацията: <https://nature-art17.eionet.europa.eu/article17/species/report/>

Основните заплахи за вида могат да бъдат резюмирани до следните негативни фактори:

1. Пряко въздействащи негативни антропогенни фактори:

- Промени в скоростта на течението и натрупване на наноси в речните корита: добив на инертни материали, изграждане на хидротехнически съоръжения;
- Прекъсване на биокоридорите: преграждане на речните корита;
- Замърсяване на водите;
- Браконьерство.

4. Състояние на ниво защитена зона

Species					Population in the site					Site assessment				
G	Code	Scientific Name	S	NP	T	Size		Unit	Cat	D.qual.	A B C D	A B C		
						Min	Max				Pop.	Co n.	Iso	Glo.
F	1159	Zingel zingel			P	5396020	5396020	area	P	P	C	A	C	A

Източник:

<http://natura2000.moew.government.bg/Home/ProtectedSite?code=BG0000532&siteType=HabitatDirective>

Информацията в Стандартния формуляр на защитената зона за вида е попълнена на база специфичния доклад за вида в защитената зона от 2013 г. и докладването по чл. 17 от Директивата за местообитанията през 2013 г..

Качеството на данните за малката вретенарка е оценено като „лошо“ (P). Като единица за оценка на популацията е използвана „площ на местообитанията“ (мин-макс). Опазването на местообитанията на вида е оценено с „А“ (отлично опазване). Изолираността на популацията е оценена с „С“ (не изолирана популация в широк обхват на ареала на разпространение). Цялостна оценка на стойността на зоната за опазването на вида попада в категорията „А“ (отлична стойност).

5. Анализ на наличната информация

Видът не е регистриран през 2013 г. в зоната по време на проект „Картиране и определяне на природозащитното състояние на природни местообитания и видове - фаза

I“. Поради ниска биомаса и ниско кислородно съдържание видът е категоризиран в „Неблагоприятно-незадоволително“ ПС. В стандартния формуляр няма информация за числеността на популацията.

Участъкът от река Дунав в зоната, според своите хидроморфологични характеристики представлява подходящо местообитание за вида и ефективен екокоридор за връзка с останалите части на популацията, тъй като няма прегради, нарушаващи коридорните функции. Известни разлики на отчетената популационна плътност, могат да бъдат предизвикани от колебанията на водните нива, сезонна температура и други естествени фактори. Според наличните данни, състоянието на вида в целия български дунавски участък е влошено.

При полеовото проучване през 2021 г. по време на проекта за определяне на целите за опазване на вида в защитената зона е използвана утвърдената методика за мониторинг на риби в р. Дунав, приета в Националната система за мониторинг на биологичното разнообразие. С оглед вероятността за регистриране на вида е приложен Допълнителен подход за мониторинг на риби в река Дунав (http://eea.government.bg/bg/bio/nsnbr/praktichsko-rakovodstvo-metodiki-za-monitoring-i-otsenka/Подход_Dunav_electrofishing.pdf). Според дължината на подходящите речни участъци в зоната са избрани за пробонабиране 3 трансекта, които да покриват представителни хабитати на вида, и които позволяват адекватна оценка на популацията в зоната. Не е регистриран нито един екземпляр на вида в нито един от трансектите. Според информация, получена от местни рибари, видът отдавна отсъства в уловите.

Според резултатите на проекта „Картиране и определяне на природозащитното състояние на природни местообитания и видове - фаза I“ не се отчита съществен натиск в зоната, който да застрашава вида. По време на теренните проучвания не бяха установени допълнителни сериозни заплахи, които биха могли да се отразяват върху популацията на вида в зоната, освен интензивния риболов.

Според СФ най-значими заплахи в зоната са: риболов с мрежи, който има вероятност да се отразява пряко на вида и затлачване по естествени причини.

Не трябва да се пренебрегва влиянието на кумулативния натиск от други страни по поречието на Дунав, тъй като целият участък на Долен Дунав под яз. Железни Врата е международен и е повлиян от антропогенния натиск в по-горните участъци на реката. Цялостният кумулативен натиск на този етап не може да бъде отчетен.

6. Цели за подобряване/поддържане на природозащитното състояние на вида в зоната.

Целите са формулирани по показатели, в таблицата по-долу.

Параметър	Мерна единица	Целева стойност	Допълнителна информация	Специфични цели на опазване за зоната
Плътност на популацията	Индивид и на хектар (инд/ха)	Най-малко 10 инд./ха	Стойността по този параметър се определя на базата на броя на уловените екземпляри от вида на трансект, чиято площ се изчислява в м ² . След това броят на уловените екземпляри се преизчислява на един хектар. Според налични данни от проект „Картиране и определяне на природозащитното състояние на природни местообитания и	Поддържане на плътността на популацията най-малко на 10 инд./ха. Междинни цели: Потвърждаване на присъствието на вида в зоната и установяване

Параметър	Мерна единица	Целева стойност	Допълнителна информация	Специфични цели на опазване за зоната
			<p>видове - фаза I^c средната стойност на числеността на вида в зоната не е определена. Няма данни и от последващи регистрации на вида в зоната, вкл. и през 2021 г., когато е проведено теренно проучване за вида на 2 трансекта по ок. 500 м. Поради тази причина като минималната целева стойност на популацията е определена минималната референтна численост, предложена по време на проект „Картиране и определяне на природозащитното състояние на природни местообитания и видове - фаза I^c (10-20 екз./ха).</p> <p>По отношение на натиска този конкретен речен участък в рамките на защитената зона може да се счита за хомогенен и значителен.</p> <p>От друга страна, кумулативният натиск с източници извън зоната може да бъде значим, но към момента не може да бъде отчетен.</p> <p>В Методологията за оценка на състоянието на риби (НСМСБР) референтните стойности за плътността на популацията на този вид не са изведени. Поради липса на данни ПС на вида не може да бъде определено.</p>	на актуалното състояние на популацията
Местообитание на вида: речна мрежа, представляваща потенциално местообитание за вида	км	Най-малко 16,4 км	Като размер на местообитанието на вида се определя дължината на участъка от р. Дунав в границите на 33 Чрез ГИС анализ е установено, че 16,4 км от р. Дунав в защитената зона отговарят на посочените критерии. Според наличните данни за вида, той се среща мозаечно в зоната с агрегации при подходящ субстрат.	Поддържане на речната мрежа, представляваща подходящо местообитание, обитавано от вида, най-малко 16,4 км.
Местообитание на вида: Степен на	5 степенна скала за	Степен 1 за всяка	Методът за оценка на миграционните бариери е променен. Не е приложена	Поддържане на свързаност на местообитанието

Параметър	Мерна единица	Целева стойност	Допълнителна информация	Специфични цели на опазване за зоната
свързаност на местообитанието на вида	всяка бариера	бариера	<p>същата методология като тази по проект „Картиране и определяне на природозащитното състояние на природни местообитания и видове - фаза Г“. Текущата оценка на свързаността на местообитанията на вида е направена на базата на оценката на миграционните бариери, направена на базата на 5-степенна скала, съгласно ПУРБ 2016-2021 г. и финалния доклад по проект на МОСВ „Изпълнение на програмата за хидроморфологичен мониторинг на повърхностни води за 2011 г. във връзка с оценка на хидроморфологичното състояние на повърхностните водни тела”.</p> <p>Натискът от изграждане на миграционни бариери е оценен съгласно приетите критерии, използвайки 5 степенна скала.</p> <p>На базата на информацията в ПУРБ 2016-2021 г. и пробонабирането през 2021 г., може да се направи изводът, че натискът от изграждане на миграционни бариери за речните участъци, представляващи подходящи местообитания за вида (в границите зоната), е от Степен 1 – няма миграционни бариери в зоната и всички видове риби преминават безпрепятствено по време на период на маловодие. По този показател състоянието на вида в зоната е благоприятно.</p>	на вида от Степен 1 за всяка бариера в речния участък.
Местообитание на вида: Екологично състояние на водните тела с потенциални местообитания за вида въз основа на	5 степенна скала за екологично състояние съгласно РДВ	По-висока или равна на 2 – Добър потенциал	Съгласно методологията за определяне на природозащитното състояние на видовете по проект „Картиране и определяне на природозащитното състояние на природни местообитания и видове - фаза Г“, параметъра „сапробен статус“ се използва за да се оцени състоянието на местообитанията им. РДВ използва екологичния статус на водните тела чрез биологичните	Подобряване на екологичното състояние на водните тела с подходящи местообитания за вида, до достигане на стойност от по-висока или равна на 2 – Добър

Параметър	Мерна единица	Целева стойност	Допълнителна информация	Специфични цели на опазване за зоната						
биологичните елементи за качество (БЕК Макрозообенос, Фитобентос, Риби, Макрофити)			<p>елементи за качество като параметър като по комплексен и прецизен параметър. Екологичното състояние на водните тела се оценява чрез 5 степенна скала:</p> <table border="1"> <thead> <tr> <th>ЕС/ЕП</th> </tr> </thead> <tbody> <tr> <td>1 - Отлично</td> </tr> <tr> <td>2 - Добро</td> </tr> <tr> <td>3 - Умерено</td> </tr> <tr> <td>4 - Лошо</td> </tr> <tr> <td>5 - Много лошо</td> </tr> </tbody> </table> <p>Съгласно ПУРБ 2016-2021 г. целият български участък от р. Дунав представлява силно модифицирано водно тяло (http://www.bd-dunav.org/uploads/content/files/upravlenie-na-vodite/PURB-2016-2021-final/Razdel-1/prilozhenia_R1/Pril_1244.pdf). Екологичният потенциал на р. Дунав е оценен като Умерен, (3), (https://www.eea.europa.eu/data-and-maps/explore-interactive-maps/water-framework-directive-quality-elements?utm_source=EEASubscriptions&utm_medium=RSSFeeds&utm_campaign=Generic).</p>	ЕС/ЕП	1 - Отлично	2 - Добро	3 - Умерено	4 - Лошо	5 - Много лошо	<p>потенциал</p> <p>Междинна цел:</p> <p>Установяване на източниците на натиск, които са причина за умереното състояние на водните тела с подходящи местообитания за вида в зоната.</p>
ЕС/ЕП										
1 - Отлично										
2 - Добро										
3 - Умерено										
4 - Лошо										
5 - Много лошо										
Местообитание на вида: естествено структуриран субстрат в подходящия е местообитания на вида	Съотношение в % от дължината на речните участъци с подходящи местообитания за вида	95% от дължината на речните участъци с подходящи местообитания за вида имат естествено структуриран субстрат	<p>Голямата вретенарка е придънен вид. В България актуалното му разпространение е ограничено само в р. Дунав и най-долни участъци на по-големи притоци (Искър, Янтра). В тази връзка, поддържането на естествената структура на дънния субстрат в подходящите местообитания на вида е важно за неговото състояние.</p> <p>Фактори, водещи до нарушаване на естествената структура на дънния субстрат, са:</p> <ul style="list-style-type: none"> ✓ Отстраняване на чакъл и пясък от коритото на реката; ✓ Изкопаване на речното 	<p>Поддържане на 95 % от дължината на речните участъци с подходящи местообитания за вида да са с естествено структуриран субстрат.</p>						

Параметър	Мерна единица	Целева стойност	Допълнителна информация	Специфични цели на опазване за зоната
	към общата дължина на речните участъци с подходящи и местообитания за вида		корито, водещо до ускоряване на водния поток и отстраняване на субстрата; ✓ Изграждане на съоръжения, променящи посоката и скоростта на течението; ✓ др. Не е установен натиск в зоната по този параметър над 5%.	

7. Необходимост от актуализация на СФ на защитената зона

В съответствие с методиката, приложима за мониторинг на вида, най-подходящата популационна единица за определянето на състоянието на вида е индивиди на индивиди на хектар (инд./ха) – минимум 10. Тази единица обаче засега не е приета за оценка на видове риби при докладванията в ЕК. Затова, като се има предвид високата сезонна вариабилност на числеността на вида в зоната и с оглед унифицирането на подхода за внасянето на данни в СФ на този етап като единица за оценка се използва „Площ (area) на местообитанията“. Не са необходими корекции към СФ.

Species				Population in the site							Site assessment			
G	Code	Scientific Name	S	NP	T	Size		Unit	Cat.	D.qual.	A B C D	A B C		
						Min	Max				Pop.	Co n.	Iso .	Glo.
F	2555	Zingel zingel			P	5396020	5396020	area	P	P	C	A	C	A

8. Цитирана литература.

- Големански, В. и др. (ред.) 2011. Червена книга на Република България. Том 2. Животни. ИБЕИ - БАН & МОСВ, София. Електронно издание: Том II - Животни (bas.bg)
- Дренски, П. 1948. Състав и разпространение на рибите в България. – Годишник на Софийския университет – Природо-математически факултет, 44(3): 11–71.
- Дренски, П. 1951. Рибите в България. Фауна на България II. С., БАН, 270 с.
- Живков, М., К. Проданов, Т. Тричкова, Г. Райкова-Петрова, П. Иванова. 2005. Рибите в България – проученост, опазване и устойчиво използване. – В: Петрова А. (ред.), Съвременно състояние на биоразнообразието в България – проблеми и перспективи, Българска биолатформа, С., "Дракон", 247–282.
- ИАОС. Теренни проучвания на разпространение на видове/оценка на състоянието на видове и хабитати на територията на цялата страна - I фаза. <http://eea.government.bg/bg/bio/opos/activities-results/ribi>
- Информационна система за защитени зони от екологична мрежа НАТУРА 2000.

[http://natura2000.moew.government.bg/;](http://natura2000.moew.government.bg/)

<http://natura2000.moew.government.bg/Home/Reports?reportType=Fishes>

- Карапеткова, М. 1972. Ихтиофауна на р. Янтра. – Изв. на Зоолог. инст. с музей, 36: 149–182.
- Карапеткова, М. 1994. Гръбначни животни. – В: Русев Б. (ред.), Лимнология на българските дунавски притоци, МОСВ, С., БАН, 175–186.
- Карапеткова, М., М. Живков. 1995. Рибите в България. С., "Гей-Либрис", 247 с.
- Ковачев, В. 1923. Сладководната ихтиологична фауна на България. – Архив на Министерството на земеделието и държавните имоти, 3: 1–164.
- Маринов, Б. 1966. Върху ихтиофауната на българския участък на река Дунав. – Изв. на Зоолог. инст. с музей, 20: 139–155.
- Маринов, Б. 1978. Ихтиофауната на българския сектор на река Дунав и нейното стопанско значение. – В: Русев Б., В. Найденов (ред.), Лимнология на българския сектор на р. Дунав. С., БАН, 201–228.
- Моров, Т. 1931. Сладководните риби в България. С., "Художник", 93 с.
- Национална система за мониторинг на биологичното разнообразие (НСМБР). <http://eea.government.bg/bg/bio/nsnbr/praktichsko-rakovodstvo-metodiki-za-monitoring-i-otsenka/ribi>.
- Проект DIR-59318-1-2 „Картиране и определяне на природозащитното състояние на природни местообитания и видове - фаза I“, 2013.
- Проект DIR-5113024-1-48 "Теренни проучвания на разпространение на видове/оценка на състоянието на видове и хабитати на територията на цялата страна - I фаза".
- Управление на защитените зони по „Натура 2000“. Разпоредбите на член 6 от Директива 92/43/ЕИО за местообитанията. https://ec.europa.eu/environment/nature/natura2000/management/docs/art6/BG_art_6_guide_jun_2019.pdf
- Шишков Г. 1939. Няколко думи за риболова по р. Искър. – Рибарски преглед, 9(8): 4–7.
- Apostolou A., L. Pehlivanov, M. Schabuss, H. Zorning 2021. Monitoring fish in Lower Danube River main channel by applying various sampling methodologies. Acta Zool. Bulg., 73 (2): 269-274.
- Bauer, C. Bobeldy, A., Lamberti G. 2006. Predicting habitat use and trophic interactions of Eurasian ruffe, round gobies, and zebra mussels in nearshore areas of the Great Lakes. – Biol Invasions, DOI 10.1007/s10530-006-9067-8
- Bern Convention on the Conservation of European Wildlife and Natural Habitats. <https://www.coe.int/en/web/bern-convention>
- CEN - EN 14011, 2003. Water quality - Sampling of fish with electricity. Brussels, 16 p. 3–680.
- Froese, R., D. Pauly. Editors. 2021. FishBase. World Wide Web electronic publication. www.fishbase.org, (06/2021): Search FishBase (mnhn.fr)
- IUCN 2021. The IUCN Red List of Threatened Species. Version 2021-2. <https://www.iucnredlist.org>.
- Juza T., Blabolil P., Baran R., Barton B., Cech M., Drastik V., Frouzova J., Holubova M., Ketelaars H., Kocvara L., Kubecka J., Muska M. Prchalova M., Riha M., Sajdlova Z., Smejkal M., Tuser M., Vasek M., Vejrik L., Vejrikova I., Wagenvoort A., Zak J., Peterka J. 2018. Collapse of the native ruffe (*Gymnocephalus cernua*) population in the Biesbosch lakes (the Netherlands) owing to round goby (*Neogobius melanostomus*) invasion. Biol. Invasions, 20:1523–1535
- Kottelat, M., J. Freyhof, 2007. Handbook of European freshwater fishes. Publications Kottelat, Cornol and Freyhof, Berlin. 646 pp.
- Naseka, A., N. Bogutskaya, P. Banarescu. 1999. *Gobio albipinnatus* Lukasch, 1933. – In: Banarescu P. (Ed.), The Freshwater Fishes of Europe. Vol. 5 / I. Cyprinidae 2 / I. AULA-Verlag, Wiesbaden, 37–68.

Pehlivanov, L. 2000a. Ichthyofauna in the Srebarna Lake, the Danube Basin: state and significance of the management and conservation strategies of this wetland. – International Association for Danube Research, 33: 317–322.

Vassilev, M., L. Pehlivanov. 2005. Checklist of Bulgarian freshwater fishes. – Acta zool. bulg., 57(2): 161–190. Публичен регистър по екологични оценки - <http://registers.moew.government.bg/eo> (Достъп на 27.09.2021)

Публичен регистър по оценки за въздействие на околната среда <http://registers.moew.government.bg/ovos/> (Достъп на 27.09.2021)

РиОСВ – Плевен. Контролна дейност и сигнали за нарушения в периода от месец Януари 2017 до месец Август 2021 публикувана на официалната интернет страница на РиОСВ-Плевен https://riew-pleven.eu/http://eea.government.bg/bio/nsmb/praaktichsko-rakovodstvo-metodiki-za-monitoring-i-otsenka/Подход_Dunav.pdf

Автори: Апостолос Апостолу, Лъчезар Пехливанов, Стефан Казаков.

Земноводни и влечуги

Природозащитни цели за 1188 *Bombina bombina*

1. Код и наименование на вида: 1188 *Bombina bombina* – червенокоремна бумка

2. Кратка характеристика на целевия обект

Дължината на тялото достига до 5 cm; крайниците са сравнително къси, а главата е по-широка, отколкото дълга. Гръбната страна на тялото обикновено е кафеникава и изпъстрена с тъмнозелени петна, които често са почти симетрични спрямо линията на гръбнака. Коремната страна е с оловносив до черен фон, по който неравномерно са разположени жълто-оранжеви до яркочервени петна; характерно е и наличието на множество дребни бели петънца, с черна точка в средата (Stojanov et al. 2011).

Видът е разпространен само в низинните райони на България (под 400 m н.в.): Дунавската равнина (и частично в Предбалкана), Тракийската низина и спорадично по Черноморското крайбрежие. Обитава както стоящи водоеми, така и такива със слабо течение: блата, езера, микроязовири, реки, изкуствени канали, разливи, временни локви и др.; предпочита водоеми с обилна растителност (Бешков и Нанев 2002; Stojanov et al. 2011).

Bombina bombina е активна от март до началото на ноември. Размножителният период е през април и май, но може да продължи и по-дълго. Хранителният спектър на вида включва насекоми и други безгръбначни животни, които биват улавяни както във водата, така и на сушата. Активността е предимно дневна и сумрачна, но през размножителния период животните са активни и нощем. Хибернацията се осъществява на сушата (Бешков и Нанев 2002; Stojanov et al. 2011).

3. Състояние на биогеографско ниво и разпространение в мрежата

Според националното докладване по Чл. 17 от Директива 92/43 през 2013 г. природозащитното състояние (ПС) на вида в Континенталния биогеографски регион е благоприятно (FV) по всички показатели за оценка, а в Черноморския – неблагоприятно-незадоволително (U1) поради негативната оценка на бъдещите перспективи. Според докладването от 2019 г. ПС на вида е неизвестно (XX) и в двата биогеографски региона поради недостатъчност на данните за размера на популациите, местообитанията и бъдещите перспективи.

Bombina bombina фигурира в стандартните формуляри за данни на 123 защитени зони за местообитанията от мрежата Натура 2000 в България.

4. Състояние на ниво защитена зона

В Стандартния формуляр на зоната са дадени следните оценки за *Bombina bombina*:

Population in the site				Site assessment				
Size		Unit	Cat.	D.qual.	A/B/C/D	A/B/C		
Min	Max				Pop.	Con.	Iso.	Glo.
1	1	localities	V	P	C	C	C	C

Предвид характера на националния ареал на вида (по-голямата част попада в Дунавската равнина) е ясно, че всички защитени зони, включително „Остров Близнаци“, които обхващат крайдунавските влажни зони са от съществено значение за опазването на вида в Континенталния биогеографски регион.

5. Анализ на наличната информация

В работата на Popgeorgiev et al. (2019) са споменати два квадрата (UTM грид 1x1 km), попадащи в територията на защитената зона, в които е установена *Bombina bombina*. В специфичния доклад от 2013 г. по проект „Картране и определяне на природозащитното състояние на природни местообитания и видове - фаза I“ (виж ИСЗЕМ Натура 2000) е посочено, че е установено едно находище, съответно един квадрат от грид 1x1 km [същият е даден и от Popgeorgiev et al. (2019)], а регистрираната стойност на относителната численост на вида е 1,56 индивида на 1000 m. Дадената обща площ на потенциалните местообитания (изчислена на база индуктивно моделиране) е 598,81 ha, от които 1,05 ha (0,17% от територията на зоната) са категоризирани като слабо пригодни, 433,70 ha (71,54%) – като пригодни и 164,06 ha (27,06%) – като оптимални. В същия доклад природозащитното състояние на вида в защитената зона е оценено като неблагоприятно-незадоволително, поради малкия брой гридове 1x1 km, в които е установен видът, и наличието на заплахи (пожари).

По време на теренните изследвания през 2021 г. видът не беше регистриран в защитената зона. По експертна преценка, състоянието на потенциалните местообитания на вида в зоната понастоящем е добро.

6. Цели за подобряване/поддържане на природозащитното състояние на вида в зоната

Параметър	Мерна единица	Целева стойност	Допълнителна информация	Специфична цел
Популация: пространствен обхват	Брой квадрати 1x1 km с доказано присъствие на вида	Най-малко 2	Целевата стойност представлява броят на квадратите от географска мрежа с резолюция 1x1 km, в които видът е регистриран поне веднъж в периода 2010-2021 г. По експертна преценка, тази стойност (2) може да се приеме като минимална референтна стойност за благоприятно състояние на вида по този параметър.	Поддържане пространствения обхват на популацията

Параметър	Мерна единица	Целева стойност	Допълнителна информация	Специфична цел
Популация: относителна численост	Брой индивиди на 1000 метра (Ab), изчислен по формулата: $Ab = (N/L) * 1000$, където N е броят на наблюдаваните индивиди, а L е дължината на конкретния трансект в метри (виж методиката за мониторинг към НСМСБР)	Неизвестна	Единствените числени данни са тези, събрани през 2012 г., а изведената от тях стойност за относителната численост е 1,56 индивида на 1000 m (виж специфичния доклад в ИСЗЗЕМ Natura 2000). По експертна преценка, тази стойност (изчисленията са базирани само на един трансект) не отразява добре относителната числеността на популацията, която вероятно е по-висока, но е останала подценена поради затруднената откриваемост на вида по бреговете на островите. С оглед на това е определена междинна цел.	Междинна цел: да се определи относителната численост на популацията чрез провеждане на целенасочени теренни изследвания до 2025 г.
Местообитание (площ): обща площ на пригодните и оптималните местообитания	Хектар (ha)	598 ha	Единствените данни за площта на потенциалните местообитания на вида в зоната са дадени в специфичния доклад от 2013 г. (виж ИСЗЗЕМ Natura 2000). Площта е изведена чрез индуктивен модел (на база комплекс от фактори, вкл. климатични) с висока статистическа достоверност, поради което дадената стойност (общо 598 ha пригодни и оптимални местообитания) може да се приеме като референтна стойност за благоприятно състояние на вида по този параметър.	Поддържане площта на местообитанията
Местообитание (структура и функции): свързаност на потенциалните местообитания	Обща дължина (в метри) на участъците от линейната транспортна инфраструктура (магистрала и пътища първи и/или втори клас), които пресичат	0 m	Към 2021 г. през зоната не преминават магистрала и пътища първи и втори клас, т.е. състоянието на вида по този параметър е благоприятно.	Поддържане свързаността на потенциалните местообитания

Параметър	Мерна единица	Целева стойност	Допълнителна информация	Специфична цел
	потенциални местообитания на вида и представляват непреодолима или труднопреодолима преграда за същия			

7. Необходимост от актуализация на СФ на защитената зона

Повечето европейски видове земноводни и влечуги не са пряко свързани с конкретни топографски обекти, поради което измерването на популациите им чрез брой находища изглежда неподходящо, още повече че много често всяка локация (GPS точка) на индивид бива интерпретирана като отделно находище, дори да се намира само на няколко метра от локацията на друг индивид. По този начин броят на т.нар. находища се доближава до броя на регистрациите на индивиди. Това води до некоректна оценка, т.е. такава която не отразява размера на популацията нито пространствено, нито като брой индивиди. Поради тази причина би трябвало или ясно да се дефинира понятието „находище“, или да се използва друга мерна единица. За *Bombina bombina* дефинирането на находище е силно затруднено, поради факта че видът обитава както стоящи водоеми (които могат да се определят като находища), така и канали, както и самата р. Дунав, а освен това има и сухоземна фаза. Що се отнася до реки/канали и сухоземни находки, дефиницията за находище би могла да бъде само условна и да се изразява в следното: „локация на индивид, отдалечена поне на [примерно] 500 м от друга такава локация“. Такова определение за находище обаче е само пространствено (т.е. дефинира се единствено чрез XY координати), следователно е почти същото, като квадрат от метрична координатна система. От друга страна именно използването на квадрати от метрична географска мрежа, като мерна единица за популация в СФД, изглежда много неподходящо (поне за сравнително големи по площ зони, каквато е тук разглежданата), тъй като допустимите резолюции на мрежата са посочени в Справочния портал за Натура 2000, т.е. те не се нуждаят от субективни дефиниции. С оглед на изложеното дотук, мерните единици за популация на вида в зоната следва да се променят от брой находища (localities), на брой клетки с резолюция 1x1 км (grid1x1), което е максималната допустима резолюция. В този смисъл, както и предвид анализа на наличната информация, следва да се добавят и съответните числени стойности за броя квадрати.

По отношение степента на опазване (Con.), вписаната във формуляра оценка е „С“ (= „средна или намалено съхранение“), но тя не може да се приеме за реална, предвид наблюденията от 2021 г. Към момента степента на опазване в зоната съответства най-вече на комбинацията „добре запазени елементи, независимо от степента на възможност за възстановяване“, от което следва оценката „добро съхранение“ (B).

Предложените актуализации на СФ са както следва:

	Population in the site					Site assessment			
	Size		Unit	Cat.	D.qual.	A/B/C/D	A/B/C		
	Min	Max				Pop.	Con.	Iso.	Glo.
Съществуваща оценка	1	1	localities	V	P	C	C	C	C
Актуализация	2	2	grid1x1	V	P	C	B	C	C

8. Цитирана литература

- Бешков, В., К. Нанев. 2002. Земноводни и влечуги в България. Pensoft, София-Москва, 120 с.
- Popgeorgiev, G., B. Naumov, Y. Kornilev, V. Vergilov, M. Slavchev, S. Lukanov, A. Dyugmedzhiev, A. Stoyanov, D. Dobrev, N. Tzankov. 2019. Diversity and Distribution of Amphibians and Reptiles in the Bulgarian Part of the Lower Danube. – In: Shurulinkov, P., Z. Hubenov, S. Beshkov, G. Popgeorgiev (Eds.): Biodiversity of the Bulgarian-Romanian Section of the Lower Danube. Nova Science Publishers, New York, pp. 283-314.
- Stojanov, A., N. Tzankov, B. Naumov. 2011. Die Amphibien und Reptilien Bulgariens. Frankfurt am Main, Chimaira, 588 pp.

Автори: Борислав Наумов, Ангел Дюгмеджиев, Георги Кръстев, Мирослав Славчев

Природозащитни цели за 1220 *Emys orbicularis*

1. Код и наименование на вида: 1220 *Emys orbicularis* – обикновена блатна костенурка

2. Кратка характеристика на целевия обект

Дължината на корубата обикновено не надвишава 20 cm, а формата ѝ при възрастните е издължено-овална, докато при съвсем младите е почти кръгла. Оцветяването и шарката на карапакса варират, като основният тон може да премине от маслинозелен до почти черен; шарката се състои от жълтеникави точки и чертички, които обикновено излизат лъчеобразно от центровете на щитчетата към периферията; срещат се и почти черни индивиди без каквито и да било шарки. Пластронът е с охреножълт основен фон и различни по форма и големина тъмни петна, като може да стане почти черен (Stojanov et al. 2011; Цанков и др. 2014).

Видът е повсеместно разпространен в България с изключение на средните и високите части на планините; вертикалният диапазон на разпространението достига до 1221 m н.в., но повечето от известните находища се намират под 500 m н.в. (Stojanov et al., 2011; Kornilev et al., 2017). По отношение на местообитанията видът е изключително пластичен и може да бъде наблюдаван във всевъзможни типове водоеми: реки, потоци, канали, блата, езера, язовири и микроязовири, рибарници, разливни зони, наводнени кариери, бракични води и лимани по морския бряг и др.; проявява много висока толерантност към замърсяване на обитаваните водоеми. Най-предпочитани са бавно течащите реки с тинесто дъно, отводнителните канали и стоящите водоеми с обилна растителност, като в такива местообитания често се наблюдават големи струпвания на индивиди, припичащи се на слънце върху дънери, корени, камъни и др. (Stojanov et al., 2011; Цанков и др., 2014). Местата за яйцеснасяне представляват специфична част от местообитанията на вида. Те могат да се намират както в непосредствена близост до обитавания водоем, така и далеч от него, като понякога в търсене на подходящо място за снасяне женските се отдалечават на стотици метра, а като изключение и до 4 km, от обитавания водоем (Бешков и Нанев 2002; Jablonski & Jablonska 1998).

Emys orbicularis е активна от март-април до октомври-ноември. Брачният период протича през април и май, а яйцеснасянето – от средата на май до началото на юли; броят на яйцата е между 4 и 10, но най-често 7-8 (Stojanov et al., 2011). Малките се излюпват след 65-100 дни, като нерядко остават да зимуват в гнездото и се появяват на повърхността през следващата пролет (Бешков и Нанев, 2002). Хранителният спектър на вида се състои главно от безгръбначни животни (насекоми, ракообразни, охлюви и др.), но включва също различни видове земноводни и риби, както и мърша; храненето става предимно във водата, въпреки че видът е способен да ловува и поглъща плячка и на

сушата. Активността е предимно дневна, но са регистрирани и прояви на нощна активност; хибернацията се осъществява на дъното на водоемите, по-рядко на сушата (Stojanov et al., 2011).

3. Състояние на биогеографско ниво и разпространение в мрежата

Според националното докладване по Чл. 17 от Директива 92/43 през 2013 г. природозащитното състояние (ПС) на вида е неблагоприятно-незадоволително (U1) във всеки от трите биогеографски региона, в които попада територията на страната, поради негативните оценки на бъдещите перспективи. Според докладването през 2019 г. ПС на вида е благоприятно (FV) и в трите биогеографски региона.

Emys orbicularis фигурира в стандартните формуляри за данни на 194 защитени зони за местообитанията от мрежата Natura 2000 в България.

4. Състояние на ниво защитена зона

В Стандартния формуляр на зоната са дадени следните оценки за *Emys orbicularis*:

Population in the site					Site assessment			
Size		Unit	Cat.	D.qual.	A/B/C/D	A/B/C		
Min	Max				Pop.	Con.	Iso.	Glo.
1	1	localities	V	P	C	A	C	B

Предвид характера на националния ареал на вида (широко разпространен в страната) е ясно, че 33 „Остров Близнаци“ не е от първостепенна важност за опазването му, но зоната е от значение за осигуряване свързаността на мрежата в Континенталния биогеографски регион и конкретно – на защитените зони по протежение на р. Дунав.

5. Анализ на наличната информация

В работата на Kornilev et al. (2017) е споменат един квадрат (UTM гريد 1x1 km), попадащ в територията на защитената зона, в който е установен *Emys orbicularis*. В специфичния доклад от 2013 г. по проект „Картиране и определяне на природозащитното състояние на природни местообитания и видове - фаза I“ (виж ИСЗЗЕМ Natura 2000) е посочено, че регистрираната стойност на относителната численост на вида е 0,47 индивида на 1000 m, а дадената обща площ на потенциалните местообитания (изчислена на база индуктивно моделиране) е 598,81 ha, от които 11,17 ha (1,84% от територията на зоната) са категоризирани като слабо пригодни, 420,50 ha (69,36%) – като пригодни и 167,13 ha (27,57%) – като оптимални. В същия доклад природозащитното състояние на вида в защитената зона е оценено като неблагоприятно-незадоволително, поради малък брой намерени индивиди и наличие на заплахи (пожари).

По време на теренните изследвания през 2021 г. видът не беше регистриран в защитената зона. По експертна преценка, състоянието на потенциалните местообитания на вида в зоната понастоящем е добро.

6. Цели за подобряване/поддържане на природозащитното състояние на вида в зоната

Параметър	Мерна единица	Целева стойност	Допълнителна информация	Специфична цел
Популация: пространствен обхват	Брой квадрати 1x1 km с доказано присъствие на	Неизвестна	Присъствието на вида е доказано за един квадрат от географска мрежа с резолюция 1x1 km. По експертна преценка, видът	Междинна цел: да се определи пространственият обхват на популацията чрез

Параметър	Мерна единица	Целева стойност	Допълнителна информация	Специфична цел
	вида		вероятно е по-широко разпространен в зоната и тази стойност (1 квадрат) не отразява реалната ситуация, поради което е определена междинна цел.	провеждане на целенасочени теренни изследвания до 2025 г.
Популация: относителна численост	Брой индивиди на 1000 метра (Ab), изчислен по формулата: $Ab = (N/L) * 1000$, където N е броят на наблюдаваните индивиди, а L е дължината на трансекта в метри (виж методиката за мониторинг към НСМСБР)	Неизвестна	Единствените числени данни са тези, събрани през 2012 г., а изведената от тях стойност за относителната численост е 0,47 индивида на 1000 m (виж специфичния доклад в ИСЗЗЕМ Натура 2000). По експертна преценка, тази стойност (изчисленията са базирани само на един трансект) не отразява добре относителната числеността на популацията, която вероятно е по-висока, но е останала подценена поради затруднената откриваемост на вида по бреговете на островите. С оглед на това е определена междинна цел.	Междинна цел: да се определи относителната численост на популацията чрез провеждане на целенасочени теренни изследвания до 2025 г.
Местообитание (площ): обща площ на пригодните и оптималните местообитания	Хектар (ha)	588 ha	Единствените данни за площта на потенциалните местообитания на вида в зоната са дадени в специфичния доклад от 2013 г. (виж ИСЗЗЕМ Натура 2000). Площта е изведена чрез индуктивен модел (на база комплекс от фактори, вкл. климатични) с висока статистическа достоверност, поради което дадената стойност (общо 588 ha пригодни и оптимални местообитания а) може да се приеме като референтна стойност за благоприятно състояние на вида по този параметър.	Поддържане площта на местообитанията
Местообитание (структура и функции): свързаност на потенциалните	Обща дължина (в метри) на участъците от линейната транспортна инфраструктур	0 m	Към 2021 г. през зоната не преминават магистрали и пътища първи и втори клас, т.е. състоянието на вида по този параметър е	Поддържане свързаността на потенциалните местообитания

Параметър	Мерна единица	Целева стойност	Допълнителна информация	Специфична цел
местообитания	а (магистрала и пътища първи и/или втори клас), които пресичат потенциални местообитания на вида и представляват непреодолима или труднопреодолима преграда за същия		благоприятно.	

7. Необходимост от актуализация на СФ на защитената зона

Повечето европейски видове земноводни и влечуги не са пряко свързани с конкретни топографски обекти, поради което измерването на популациите им чрез брой находища изглежда неподходящо, още повече че много често всяка локация (GPS точка) на индивид бива интерпретирана като отделно находище, дори да се намира само на няколко метра от локацията на друг индивид. По този начин броят на т.нар. находища се доближава до броя на регистрациите на индивиди. Това води до некоректна оценка, т.е. такава която не отразява размера на популацията нито пространствено, нито като брой индивиди. Поради тази причина би трябвало или ясно да се дефинира понятието „находище“, или да се използва друга мерна единица. За *Emys orbicularis* дефинирането на находище е силно затруднено, поради факта че видът обитава както стоящи водоеми (които могат да се определят като находища), така и реки, канали и др. (вкл. самата р. Дунав), а понякога се среща и на сушата, далеч от вода. Що се отнася до реки/канали и сухоземни находки, дефиницията за находище би могла да бъде само условна и да се изразява в следното: „локация на индивид, отдалечена поне на [примерно] 500 м от друга такава локация“. Такова определение за находище обаче е само пространствено (т.е. дефинира се единствено чрез XY координати), следователно е почти същото, като квадрат от метрична координатна система. От друга страна именно използването на квадрати от метрична географска мрежа, като мерна единица за популация в СФД, изглежда много по-подходящо (поне за сравнително големи по площ зони, каквато е тук разглежданата), тъй като допустимите резолюции на мрежата са посочени в Справочния портал за Натура 2000, т.е. те не се нуждаят от субективни дефиниции. С оглед на изложеното дотук, мерните единици за популация на вида в зоната следва да се променят от брой находища (localities), на брой клетки с резолюция 1x1 км (grid1x1), което е максималната допустима резолюция.

Предложените актуализации на СФ са както следва:

	Population in the site					Site assessment			
	Size		Unit	Cat.	D.qual.	A/B/C/D	A/B/C		
	Min	Max				Pop.	Con.	Iso.	Glo.
Съществуваща оценка	1	1	localities	V	P	C	A	C	B
Актуализация	1	1	grid1x1	V	P	C	A	C	B

8. Цитирана литература

- Бешков, В., К. Нанев. 2002. Земноводни и влечуги в България. Pensoft, София-Москва, 120 с.
- Цанков, Н., Г. Попгеоргиев, Б. Наумов, А. Стоянов, Ю. Корнилев, Б. Петров, А. Дюгмеджиев, В. Вергилов, Р. Драганова, С. Луканов, А. Вестерстрьом. 2014. Определител на земноводните и влечугите в природен парк „Витоша“. София, Дирекция на Природен парк „Витоша“, 248 с.
- Jablonski, A., S. Jablonska. 1998. Egg-laying in the European Pond Turtle, *Emys orbicularis* (L), in Leczynsko-Wlodawskie Lake District (East Poland). – *Mertensiella*, 10: 141-146.
- Kornilev, Y., G. Popgeorgiev, B. Naumov, A. Stoyanov, N. Tzankov. 2017. Updated Distribution and Ecological Requirements of the Native Freshwater Turtles in Bulgaria. – *Acta zoologica bulgarica*, Suppl. 10: 65-76.
- Stojanov, A., N. Tzankov, B. Naumov. 2011. Die Amphibien und Reptilien Bulgariens. Frankfurt am Main, Chimaira, 588 pp.

Автори: Борислав Наумов, Ангел Дюгмеджиев, Георги Кръстев, Мирослав Славчев

Природозащитни цели за 1993 *Triturus dobrogicus*

1. Код и наименование на вида: 1993 *Triturus dobrogicus* – дунавски гребенест тритон

2. Кратка характеристика на целевия обект

Общата дължина на тялото обикновено достига 12-14 cm при мъжките и 13-18 cm при женските. Тялото е сравнително дълго и тънко, а крайниците са къси. Гръбната страна е червеникавокафява, тъмно оранжева или сиво-черна, с множество овални черни петна. Коремът е жълт, оранжев или керемиденочервен, изпъстрен с дребни или едри тъмни, до черни петна, които понякога се сливат, образувайки една или две надлъжни ивици с неправилна форма. Гушата най-често е черна с множество дребни бели петънца. По време на размножителния период мъжките имат висок, остро назъбен гребен по дължината на гърба, повече или по-малко ясно отделен от опашния плавник (Stojanov et al. 2011).

Разпространението на вида в България е силно ограничено, като почти всички известни находища се намират в непосредствена близост до р. Дунав (Naumov & Biserkov 2013; Popgeorgiev et al. 2019); изключение представляват само непотвърдените данни за намирането на вида при Дуранкулак през първата половина на XX век (Gherghel & Iftime 2009). Обитава различни типове водоеми, като езера, блата, изкуствени канали, реки с бавно течение и разливите им и др. (Stojanov et al. 2011).

Начинът на живот на *Triturus dobrogicus* в България е много слабо проучен. Няма конкретни данни нито за продължителността на размножителния период, нито за хранителния спектър на вида, въпреки че последният вероятно е много сходен с този на другите тритони и включва различни видове водни и наземни безгръбначни животни, както и яйца и ларви на земноводни. Масовото напускане на водните местообитания става през октомври-ноември, а хибернацията протича на сушата (Stojanov et al. 2011).

3. Състояние на биогеографско ниво и разпространение в мрежата

Triturus dobrogicus фигурира в Червената книга на България, в качеството на уязвим вид, а като отрицателно действащи фактори са посочени пресушаването на много от крайдунавските блата и разливи, корекциите на най-долните течения на някои от българските дунавски притоци, замърсяването на някои от обитаваните водоеми с индустриални и битови отпадъци, нефтопродукти и др. (Beshkov 2015).

Според националното докладване по Чл. 17 от Директива 92/43 през 2013 г. природозащитното състояние (ПС) на вида в Континенталния биогеографски регион е благоприятно (FV) по всички показатели за оценка, а в Черноморския – неизвестно (XX) поради липса на данни за популацията и за бъдещите перспективи. Според докладването от 2019 г. ПС на вида е неблагоприятно-незадоволително (U1) и в двата биогеографски региона поради негативната оценка на бъдещите перспективи, а общата тенденция е за стабилно състояние.

Triturus dobrogicus фигурира в стандартните формуляри за данни на 42 защитени зони за местообитанията от мрежата Натура 2000 в България.

4. Състояние на ниво защитена зона

В Стандартния формуляр на зоната са дадени следните оценки за *Triturus dobrogicus*:

Population in the site					Site assessment			
Size		Unit	Cat.	D.qual.	A/B/C/D	A/B/C		
Min	Max				Pop.	Con.	Iso.	Glo.
		localities	P	DD	C	C	C	C

Предвид характера на националния ареал на вида (среща се само по дунавското крайбрежие) е ясно, че всички защитени зони, които обхващат крайдунавските влажни зони са от съществено значение за опазването на вида, но това изглежда не се отнася за островите (освен за остров Белене, присъствието на *Triturus dobrogicus* не е доказано за никой от другите български острови).

5. Анализ на наличната информация

В научната литература няма данни за находища на *Triturus dobrogicus* в защитената зона. В специфичния доклад от 2013 г. по проект „Картиране и определяне на природозащитното състояние на природни местообитания и видове - фаза I“ (виж ИСЗЗЕМ Натура 2000) няма данни за числеността на вида, а дадената обща площ на потенциалните местообитания (изчислена на база индуктивно моделиране) е 598,81 ha, от които 5,38 ha (0,89% от територията на зоната) са категоризирани като слабо пригодни, 96,55 ha (15,93%) – като пригодни и 496,87 ha (81,96%) – като оптимални. В същия доклад природозащитното състояние на вида в защитената зона е оценено като неблагоприятно-незадоволително, поради липса на данни за присъствие на вида и наличие на заплахи (пожари).

По време на теренните изследвания през 2021 г. видът не беше регистриран в защитената зона. По експертна преценка, състоянието на потенциалните местообитания на вида в зоната понастоящем е добро.

6. Цели за подобряване/поддържане на природозащитното състояние на вида в зоната

Параметър	Мерна единица	Целева стойност	Допълнителна информация	Специфична цел
Популация: пространствен обхват	Брой квадрати 1x1 km с доказано присъствие на вида	Неизвестна	Няма налични данни за присъствието и разпространението на вида в зоната, поради което е определена междинна цел.	Междинна цел: да се определи пространственият обхват на популацията чрез провеждане на целенасочени

Параметър	Мерна единица	Целева стойност	Допълнителна информация	Специфична цел
				теренни изследвания до 2025 г.
Популация: относителна численост	Брой индивиди на капаночас (Ab), изчислен по формулата: $Ab = N/(T \cdot H)$, където N е брой уловени индивиди, T – брой поставени капани и H – брой часове на експониране (виж методиката за мониторинг към НСМСБР)	Неизвестна	Няма налични данни за относителната численост на популацията, поради което е определена междинна цел.	Междинна цел: да се определи относителната численост на популацията чрез провеждане на целенасочени теренни изследвания до 2025 г.
Местообитание (площ): обща площ на пригодните и оптималните местообитания	Хектар (ha)	593 ha	Единствените данни за площта на потенциалните местообитания на вида в зоната са дадени в специфичния доклад от 2013 г. (виж ИСЗЗЕМ Натура 2000). Площта е изведена чрез индуктивен модел (на база комплекс от фактори, вкл. климатични) с висока статистическа достоверност, поради което дадената стойност (общо 593 ha пригодни и оптимални местообитания) може да се приеме като референтна стойност за благоприятно състояние на вида по този параметър.	Поддържане площта на местообитанията
Местообитание (структура и функции): свързаност на потенциалните местообитания	Обща дължина (в метри) на участъците от линейната транспортна инфраструктура (магистрала и пътища първи и/или втори клас), които пресичат потенциални местообитания на вида и	0 m	Към 2021 г. през зоната не преминават магистрала и пътища първи и втори клас, т.е. състоянието на вида по този параметър е благоприятно.	Поддържане свързаността на потенциалните местообитания

Параметър	Мерна единица	Целева стойност	Допълнителна информация	Специфична цел
	представяват непреодолима или труднопреодолима преграда за същия			

7. Необходимост от актуализация на СФ на защитената зона

Повечето европейски видове земноводни и влечуги не са пряко свързани с конкретни топографски обекти, поради което измерването на популациите им чрез брой находища изглежда неподходящо, още повече че много често всяка локация (GPS точка) на индивид бива интерпретирана като отделно находище, дори да се намира само на няколко метра от локацията на друг индивид. По този начин броят на т.нар. находища се доближава до броя на регистрациите на индивиди. Това води до некоректна оценка, т.е. такава която не отразява размера на популацията нито пространствено, нито като брой индивиди. Поради тази причина би трябвало или ясно да се дефинира понятието „находище“, или да се използва друга мерна единица. За *Triturus dobrogicus* дефинирането на находище е силно затруднено, поради факта че видът обитава както стоящи водоеми (които могат да се определят като находища), така и канали, както и самата р. Дунав, а освен това има и сухоземна фаза. Що се отнася до реки/канални и сухоземни находки, дефиницията за находище би могла да бъде само условна и да се изразява в следното: „локация на индивид, отдалечена поне на [примерно] 500 м от друга такава локация“. Такова определение за находище обаче е само пространствено (т.е. дефинира се единствено чрез XY координати), следователно е почти същото, като квадрат от метрична координатна система. От друга страна именно използването на квадрати от метрична географска мрежа, като мерна единица за популация в СФД, изглежда много по-подходящо (поне за сравнително големи по площ зони, каквато е тук разглежданата), тъй като допустимите резолюции на мрежата са посочени в Справочния портал за Натура 2000, т.е. те не се нуждаят от субективни дефиниции. С оглед на изложеното дотук, мерните единици за популация на вида в зоната следва да се променят от брой находища (localities), на брой клетки с резолюция 1x1 км (grid1x1), което е максималната допустима резолюция.

По отношение степента на опазване (Con.), вписаната във формуляра оценка е „С“ (= „средна или намалено съхранение“), но тя не може да се приеме за реална, предвид наблюденията от 2021 г. Към момента степента на опазване в зоната съответства най-вече на комбинацията „добре запазени елементи, независимо от степента на възможност за възстановяване“, от което следва оценката „добро съхранение“ (B).

По отношение степента на изолация (Iso.), вписаната във формуляра оценка е „С“ (= „неизолирана популация в рамките на разширен ареал“), но тя е неприемлива предвид факта, че зоната се намира на границата на видовия ареал. Реалната ситуация отговаря само на дефиницията „неизолирана популация, но на границите на ареала“, т.е. оценка „В“.

Предложените актуализации на СФ са както следва:

	Population in the site					Site assessment			
	Size		Unit	Cat.	D.qual.	A/B/C/D	A/B/C		
	Min	Max				Pop.	Con.	Iso.	Glo.
Съществуваща оценка			localities	P	DD	C	C	C	C
Актуализация			grid1x1	P	DD	C	B	B	C

8. Цитирана литература

- Beshkov, V. 2015. Danube Crested Newt *Triturus dobrogicus* (Kiritzescu, 1903). – In: Golemanski, V. et al. (Eds.): Red Data Book of the Republic of Bulgaria. Volume 2. Animals. BAS & MoEW, Sofia, p. 301.
- Gherghel, I., A. Iftime. 2009. On the presence of the Danube crested newt, *Triturus dobrogicus*, at Durankulak Lake, Bulgaria. – North-Western Journal of Zoology, 5(1): 209-213.
- Naumov, B., V. Biserkov. 2013. On the Distribution and Subspecies Affiliation of *Triturus dobrogicus* (Amphibia: Salamandridae) in Bulgaria. – Acta zoologica bulgarica, 65(3): 307-313.
- Popgeorgiev, G., B. Naumov, Y. Kornilev, V. Vergilov, M. Slavchev, S. Lukanov, A. Dyugmedzhiev, A. Stoyanov, D. Dobrev, N. Tzankov. 2019. Diversity and Distribution of Amphibians and Reptiles in the Bulgarian Part of the Lower Danube. – In: Shurulinkov, P., Z. Hubenov, S. Beshkov, G. Popgeorgiev (Eds.): Biodiversity of the Bulgarian-Romanian Section of the Lower Dnube. Nova Science Publishers, New York, pp. 283-314.
- Stojanov, A., N. Tzankov, B. Naumov. 2011. Die Amphibien und Reptilien Bulgariens. Frankfurt am Main, Chimaira, 588 pp.

Автори: Борислав Наумов, Ангел Дюгмеджиев, Георги Кръстев, Мирослав Славчев

Бозайници

Природозащитни цели за 1355 *Lutra lutra*

1. Код и наименование на вида: 1355 *Lutra lutra* - Видра

2. Кратка характеристика на целевия обект

Видрата (*Lutra lutra*) е хищен бозайник от семейство Порови (Mustelidae). Притежава удължено тяло и мускулеста опашка. Тялото и главата са с обща дължина от около 594-699mm. Дължината на опашката 318-362mm. Теглото на възрастните видри е около 10kg. Окраската на гърба в шоколадово кафява, а коремът сив със сребрист оттенък. Лапите са с плавателна ципа (Kruuk 2006). Обитава сладководни и бракични водоеми у нас (Georgiev 2005, Георгиев, Кошев 2006). Храни се основно с водни организми - риби, раци, жаби, понякога дребни бозайници и птици (Георгиев, Кошев 2006; Georgiev 2006, Георгиев 2008, Кошев 2009; Кошев и др. 2013). Предпочита запазени брегови ивици обрасли с дървесна и храстова растителност, където си прави бърлоги в корените им (Georgiev 2005, Георгиев 2008, Кошев и др. 2013). Видът е включен в Червената книга на България (ЧКБ), като „уязвим“ (Спиридонов, Спасов 2011).

3. Състояние на биогеографско ниво и разпространение в мрежата

При двете проучвания предмет на докладване съгласно чл. 17 от Директивата за местообитанията (92/43/ЕИО) видът е оценен по всички показатели и в трите биогеографски региона в „Благоприятно“ природозащитно състояние. Източник на информацията: <https://nature-art17.eionet.europa.eu/article17/species/report/>

Според този доклад, основните негативни фактори върху видрата са следните:

а) Натиск и значимост/въздействие:

A31 – Отводняване на водоеми за използване като земеделска земя. М-Средна значимост/въздействие.

C01 - Добив на минерали (напр. скали, метални руди, чакъл, пясък и др.). М-Средна значимост/въздействие.

D02 - Хидроенергия (язовири, преграждане на водоемите, оттичане на реката), включително инфраструктура. М-Средна значимост/въздействие.

F07 - Спорт, туризъм и развлечения. М - Средна значимост/въздействие

F26 - Отводняване, мелиорация на земя и превръщане на влажни зони, блата, мочурища и т.н. в селища или зони за отдих. М - Средна значимост/въздействие.

F27 - Отводняване, мелиорация или преобразуване на влажни зони, блата, мочурища и др. в промишлени/търговски зони. М - Средна значимост/въздействие.

G06 - Събиране на сладководни риби и миди (развлекателни). М - Средно значение/въздействие.

G10 - Незаконна стрелба/убиване. М - Средна значимост/въздействие.

J01 - Замърсяване със смесени източници към повърхностни и подземни води. М - Средна значимост/въздействие.

а) Заплаха и значимост/въздействие:

A31 - Отводняване за използване като земеделска земя. М - Средна значимост/въздействие.

B27 - Промяна на хидрологичните условия или физическо изменение на водните обекти и отводняване за горското стопанство (включително язовири). М - Средна значимост/въздействие.

C01 - Добив на минерали (напр. скали, метални руди, чакъл, пясък и др.). М - Средна значимост/въздействие.

F07 - Спорт, туризъм и развлечения. М - Средна значимост/въздействие.

F27 - Отводняване, мелиорация или преобразуване на влажни зони, блата, мочурища и т.н. в промишлени/търговски зони. М - Средна значимост/въздействие.

G06 - Събиране на сладководни риби и миди (развлекателни). М - Средно значение/въздействие.

Основните заплахи за вида могат да бъдат резюмирани до следните фактори (Георгиев, Кошев 2006, Georgiev 2007, Георгиев 2008, Георгиев и кол. 2011):

1. Пряко въздействащи негативни антропогенни фактори.

- Застрелване на екземпляри. Значимост критична.
- Убиване с различни видове капани. Значимост критична.
- Разкопаване на дупки и унищожаване на млади индивиди. Значимост средна до висока.
- Убиване от автомобили на шосета. Значимост критична.
- Удавяне в риболовни уреди. Значимост критична.
- Убиване от кучета. Значимост висока.

2. Косвено въздействащи негативни антропогенни фактори.

- Разрушаване на местообитанията: добив на инертни материали, обезлесяване: сечи, опожаряване, паша, корекции на реки, строеж на ВЕЦ-ве. Значимост критична.
- Замърсяване на водите. Значимост висока до критична.
- Безпокойство. Значимост ниска.
- Унищожаване на хранителната база. Значимост висока.
- Пазарен интерес към кожи. Значимост ниска, но критична в отделни райони.
- Интерес към органи от тялото със знахарска цел. Значимост ниска.

Видът е записан в Стандартните формуляри за данни на 162 зони.

4. Състояние на ниво защитена зона

Species					Population in the site					Site assessment				
G	Code	Scientific Name	S	NP	T	Size		Unit	Cat.	D.qual.	A/B/C/D	A/B/C		
						Min	Max				Pop.	Con.	Iso.	Glo.
M	1355	<i>Lutra lutra</i>			p	4	5	i		G	C	A	C	A

Източник:

http://natura2000.moew.government.bg/PublicDownloads/Auto/PS_SCI/BG0000532/BG0000532_PS_16.pdf

Информацията в Стандартния формуляр (версия 12.2018) на защитената зона за вида е попълнена на база специфичния доклад за вида в зоната от 2013 г. (Петров 2013). Качеството на данните за видрата е оценено като G - „добро“. Популацията е оценена в брой индивиди (4-5 мин-макс). Видът е типичен за зоната – C. Опазването на вида е оценено с „А) отлично опазване“. Изолираността на популацията е оценено с „С) не изолирана популация в широк обхват на разпространение“. Цялостна оценка на стойността на обекта за опазването на видрата попада в категорията „А) отлична стойност“.

Бреговете на река Дунав предоставят условия за бърлози и са екокоридор за връзка с популацията на вида в страната. Река Дунав е основен екокоридор за разпространение на вида в централна и югоизточна Европа. Поради тази причина всички защитени зони по протежението на реката имат важно значение за опазването на вида.

5. Анализ на наличната информация

Видът е регистриран през 2013г по време на проект „Картиране и определяне на природозащитното състояние на природни местообитания и видове - фаза I“, като заключението за състоянието на вида в зоната е благоприятно, поради доброто състояние на местообитанията и тяхната сравнително голяма площ. Приетата плътност на видрата в тази зона е 0,3 инд./км. Изчислената численост на видрата в зоната е 5 индивиди. (Петров 2013; Петров, Попов 2013). В стандартния формуляр присъства същата информация за максимална численост на популацията.

При полеовото проучване през 2021г. по време на проекта за определяне на целите съгласно утвърдената методика (Кошев и др. 2013, НСМСБР) са проучени 3 трансекта. В двата трансекта са регистрирани следи от присъствие на вида. Като заплахи са регистрирани незаконни сметища и при анкета местен жител споменава, че браконьерите ловуващи с електрофишер са убивали и видри.

Извършен е анализ на сигнали и контролна дейност (потенциално опасни заплахи за видрата) поместени на сайта на РИОСВ-Монтана за района на р. Дунав и прилежащите защитени зони за периода 2017-2021.

При направен анализ на сигнали (потенциални заплахи за видрата) и контролната дейност на РИОСВ-Монтана (<https://www.riosv-montana.com>) за района на р. Дунав и прилежащите защитени зони. Не се откриват специфични сигнали за нарушения в защитената зона.

Регистърът за екологични оценки (<http://registers.moew.government.bg/eo>) попадащи в обхвата на защитената зона показва 9 досиета на план/програми, три от които са устройствени планове (Достъп на 27.09.2021). Като цяло не представляват конкретни заплахи за вида и неговите местообитания в защитената зона. На задължителна оценка е подложен „Изработване на общ устройствен план (ОУП) на Община Димово“.

Регистърът на оценки за въздействие на околната среда (<http://registers.moew.government.bg/ovos/>) показва 1 досиета на актуални ОВОС за района

на защитената зона (Достъп на 27.09.2021). Инвестиционно намерение, с потенциален силен и продължителен ефект върху популацията на видрата е „Ползване на воден обект р. Дунав с цел изземване на баластра от динамичните запаси, преработка и продажба на същата, с местонахождение р. Дунав от км 761.000 до км 759.300 в ръкава на островите Скомен и Добриня, на минимално разстояние от двата острова 100 м““, МО-ОВОС-52-2011 (<http://registers.moew.government.bg/ovos/lot/29818>).

В заключение може да се каже, че констатираните заплахи са свързани със незаконен риболов (потенциален източник на браконьерство), замърсяване на р. Дунав с нефт и нефтопродукти, засилване на корабоплаването свързано с драгиране и други.

6. Цели за подобряване/поддържане на природозащитното състояние на вида в зоната

Целите са формулирани по показатели, в таблицата по-долу.

Параметър	Мерна единица	Целева стойност	Допълнителна информация	Специфични цели
Размер на популацията	брой	Най-малко 5 възрастни индивида	Съгласно специфичния доклад, публикуван на страницата на Информационната система за защитените зони от екологичната мрежа Natura 2000 (Петров 2013). Конкретни дейности, които могат да се приемат за подобряване на природозащитното състояние са: - прекратяване и превенция на браконьерския риболов. - прекратяване/ намаляване на добива на инертни маси. - Намаляване на замърсяването нефт и нефтопродукти	Поддържане размера на популацията в оптимална численост за защитената зона
Площ на потенциалните местообитания в границите на защитената зона	ha	Най-малко 520,17 ha	Поддържане на покритието с дървесно храстова растителност на бреговете ивици, което осигурява благоприятно състояние за видрата в зоната съгласно параметрите за структура и функция на местообитанието в специфичния доклад за вида в зоната (Петров 2013) Възможни природозащитни мерки, които може да се приложат са прекратяване на драгирането, укрепване на бреговете по „мек“ способ и др	Поддържане на площта на потенциалните местообитания в защитената зона в благоприятно състояние съгласно параметрите за структура и функция на местообитанието в специфичния доклад за вида в зоната (Петров 2013)
Дължина и площ на	km	участъците подходящи за	Съгласно специфичния доклад, публикуван на	Поддържане на дължината и площта на

речните участъци, подходящи за обитаване и площта на бреговете им	ha	обитаване от видрата са минимум 16,42 km, а площта на бреговете им е минимум 3,83 ha	страницата на Информационната система за защитените зони от екологичната мрежа Natura 2000 (Петров 2013).	речните участъци, подходящи за обитаване и площта на бреговете им в благоприятно състояние, съгласно параметрите за структура и функции в специфичния доклад за вида в зоната (Петров 2013).
Качество на водата – въз основа на екологични показатели (БЕК Макрозообенос, Фитобентос, Риби)	5 степенна скала за екологично състояние съгласно РДВ	По-висока или равна на 2 – Добро състояние/Добър потенциал	<p>РДВ използва екологичния статус на водните тела въз основа на биологичните елементи за качество (БЕК) като по комплексен и прецизен параметър. Екологичното състояние на водните тела се оценява чрез 5 степенна скала: 1 – Отлично; 2 – Добро; 3 – Умерено; 4 – Лошо; 5 – Много лошо.</p> <p>Съгласно ПУРБ 2016-2021 г., екологичното състояние на водата в река Дунав е определено с (3) като „умерено“, което говори, че по този параметър оценката би трябвало да бъде неблагоприятно-незадоволително състояние.</p> <p>Анализът на информацията показва регистрирани сигнали за замърсяване на водите.</p> <p>Конкретни мерки, които могат да се препоръчат са: мониторинг по РДВ и зачестени проверки за нерегламентирано изпускане на маслени, нефтени и други отпадъци във водоемите.</p>	Подобряване на екологичното състояние на водните тела с подходящи местообитания за вида, до достигане на стойност по-висока или равна на 2 – Добро състояние/Добър потенциал.

7. Необходимост от актуализация на СФ на защитената зона

Предлага се като мерна единица за популацията да се използва - възрастни индивиди (**adults**).

Обосновка: Възрастните индивиди имат по-силно изразено маркировъчно и териториално поведение, което най-често се отчита при терените изследвания. Възрастните индивиди са ядрото на популацията, което дава възможност за нейното правилно функциониране и размножаване В специфичните доклади за вида за всяка защитена зона са използвани възрастни индивиди по отношения на популация.

8. Цитирана литература

- Георгиев Д. 2008. Еколого-мониторингово проучване на видрата (*Lutra lutra* L.) във водосборните басейни на реките Тунджа и Марица. Автореферат на дисертационен труд, Университетско Издателство “Паисий Хилендарски”, 40 с.
- Георгиев Д., И. Велчева, Г. Гечева, С. Петрова, И. Моллов. 2011. Замърсяване на водите и въздействие върху екосистемите. Университетско издателство „Паисий Хилендарски“, 151 с.
- Георгиев Д., Й. Кошев. 2006. Събиране и анализиране на наличните данни за местообитанията на видрата в България и участие в изготвянето на концепция за опазването и в България в рамките на NATURA 2000. Отчет по здание на МОСВ.1-12.
- Кошев Й. 2009. Видра (*Lutra lutra*). В: Зингстра, Х., Ковачев, А., Китнаес, К., Цонев, Р., Димова, Д., Цветков, П. (ред.) 2009. Ръководство за оценка на благоприятно природозащитно състояние за типове природни местообитания и видове по НАТУРА 2000 в България, стр. 619-623. Изд. Българска фондация Биоразнообразие, Геософт ЕООД, ИПК Родина, София, стр: 865.
- Кошев Й., Г. Гаврилов, Н. Цветкова, Р. Костова. 2013. Методика за мониторинг на видра (*Lutra lutra*). Проект "Теренни проучвания на разпространение на видове / оценка на състоянието на видове и хабитати на територията на цялата страна – I фаза". Договор № 2597/22.07.2013 г. „Теренни проучвания на разпространение и численост на бозайници (без китоподобни)“, 1-9.
http://eea.government.bg/bg/bio/opos/activities-results/Lutralutra_MetodikazaMonitoring.pdf
- НСМСБР. Методика за мониторинг на видра (*Lutra lutra*) към Националната система за мониторинг на състоянието на биологичното разнообразие (НСМСБР).
- Петров И. 2013. Доклад за разпространение и оценка на ПС на целеви вид 1355. Видра (*Lutra lutra*) в 33 BG0000532 „Остров Близнаци“. Проект „Картиране и определяне на природозащитното състояние на природни местообитания и видове – фаза I“. Обособена позиция 4: Картиране и определяне природозащитното състояние на бозайници, без прилепи. В интернет на адрес: <http://natura2000.moew.government.bg/Home/Natura2000ProtectedSites>
- Петров И., В. Попов. 2013. Общ доклад за целеви вид: 1355. Видра (*Lutra lutra*). Обособена позиция 4: Картиране и определяне природозащитното състояние на бозайници, без прилепи. http://natura2000.moew.government.bg/PublicDownloads/Auto/SDF_REF_SPECIE...
- Публичен регистър на екологични оценки - <http://registers.moew.government.bg/eo> (Достъп на 27.09.2021)
- Публичен регистър на оценки за въздействие на околната среда <http://registers.moew.government.bg/ovos/> (Достъп на 27.09.2021)
- ПУРБ. 2016. План за управление на речните басейни на ЗБР (2016-2021 г.). https://wabd.bg/docs/plans/purb1621/04_Razdel_4_Monitoring.pdf
- РИОСВ – Монтана. Анализ на част от контролна дейност и сигналите за нарушения в периода от месец Януари 2017 до месец Август 2021 публикувана на официалната интернет страница на РИОСВ-Монтана, <https://www.riosv-montana.com/>
- Спиридонов Ж., Н. Спасов. 2011. Видра *Lutra lutra* L., 1758. В: Големански, в . и др. (ред.) 2011. Червена книга на Република България. Том 2. Животни. ИБЕИ - БАН & МОСВ, София. <http://e-ecodb.bas.bg/rdb/en/vol2/Lulutra.html>
- Georgiev D. 2005. Habitats of the otter (*Lutra lutra* L.) in some regions of Southern Bulgaria. IUCN Otter Specialist Group Bulletin, 22 (1): 6-13.

- Georgiev D. 2006. Diet of the otter *Lutra lutra* in different habitats of South-Eastern Bulgaria. IUCN Otter Specialist Group Bulletin, 23 (1): 4-10.
- Georgiev D. 2007. Otters (*Lutra lutra* L.) mortalities in Southern Bulgaria - A case study. - IUCN Otter Specialist Group Bulletin, 24 (1): 36-40.
- JDS4 (2019-2020). Scientific report: A shared analysis of the Danube river. <http://www.danubesurvey.org/jds4/publications/scientific-report>
- Kruuk H. 2006. Otters: ecology, behaviour and conservation. Oxford University Press, 265 pp.

Автори: Йордан Кошев, Мария Качамакова, Благовеста Димитрова, Дилян Георгиев

Природозащитни цели за 1305 *Rhinolophus euryale*

1. Код и наименование на типа вида: 1305 *Rhinolophus euryale* Blasius, 1853 - Южен подкованос

2. Кратка характеристика на целевия обект

Среден по размери подкованос. Основата на космената покривка – светлосива. Окраската на гръбната страна е сиво-кафява, а коремната белезникавожълта, границата между коремната и гръбната страна не е рязка. Носните израстъци и устните – светлокафяви, ушите и мембраните – светлосиви. Седлото е с почти паралелни страни; израстъкът му е клиновидно застъпен; ланцетът има слабо стеснение преди средата, след което се стеснява постепенно до клиновидния връх. Крилата са широки. Ухото, наведено напред, надминава с около 5 mm върха на муцуната; височината на антитрагусния дял е колкото ширината му, а височината му е равна на половината от височината на ухото. Втората фаланга на 4-тия пръст (17,9 - 19,1 mm) повече от два пъти надвиша дължината на първата. (6,6 – 8,5 mm). Когато виси, 3-тия и 5-тия пръст са под ъгъл при връзката между 1-вата и 2-рата фаланга, така че тялото не е напълно обвито от мембраните, дори и по време на хибернация (Пешев и др., 2004).

Хранителната биология е слабо проучена. Храната му се състои главно от дребни нощни пеперуди (*Lepidoptera*), но при наличие лови типулиди (*Tipulidae*) и торни бръмбари (*Rhizotrogus*) (Koselj & Krystufek, 1999; Goiti et al., 2004).

Формира размножителни колонии след средата на май. Женските обикновено раждат по едно малко след средата на юни до около средата на юли. Числеността в размножителните колонии у нас най-често е от 100 до 600 екземпляра, но достига и до рекордните 7 000 - 10 000 екземпляра.

Видът е силно зависим от наличието на естествени или изкуствени подземни местообитания, но в некарстови райони през лятото се заселва и в постройките.

Ловува около и сред горска растителност. Показва предпочитание към крайречни гори, които използва както като места за хранене, така и като защитени от хищници трасета за достигане до ловните територии (Schunger et al., 2004; Russo et al., 2002; 2005). Няма съобщения, че образува колонии в напълно залесена територия. Избягва открити пространства, такива като обработваеми площи, пасища, храсталаци, иглолистни насаждения (Russo et al., 2002). Всяка нощ се придвижва до едни и същи хранителни територии, които може да се намират на разстояние до 10 km. Средното разстояние от убежището до хранителното местообитание в Испания е 1,4-5,3 km и 2,2 km в Италия (Russo et al., 2002). Ето защо за устойчивото обитаване на вида в даден район са необходими линейни горски местообитания и междинни убежища (Russo et al., 2002).

Хибернацията е от началото на декември до края на февруари в пещери, рядко в изкуствени галерии, като числеността в колониите му достига от 50 до 8 000 екземпляра.

Избира по-топлите им части (10°-13° C). Често съжителства с други пещеролюбиви видове като голям подковонос (*Rhinolophus ferrumequinum*), подковонос на Мехели (*Rh. mehelyi*), средиземноморски подковонос (*Rh. blasii*), трицветен нощник (*Myotis emarginatus*) и др. Според Dietz и др. (2009) *Rh. euriale* образува панмиктични ансамбли от няколко колони, което, заедно с относително честата смяна на местообитанията, води до голям генетичен обмен между субпопулациите. Затова е необходимо да се опазват миграционните коридори, особено около реки, както и основното място за хибернация, което се използва и като място за размножаване. Най-дългите регистрирани придвижвания не надвишават 140 км.

В България е сравнително често срещан вид, известен от около 120 находища. Среща се на много места, по-чест в Северна България. Повечето находища са между 100 и 500 m надморска височина, но често се среща и до около 1000 m надморска височина (Роров, 2018). Обитава хълмисти карстови райони (Hogasek et al., 1974) в близост до вода. Липсват подробни данни за размножаването. В България са наблюдавани копулиращи подковоноси в Еменската пещера през април и края на септември. Регистрирана е размножителна колония от 40 — 50 екземпляра и бременни женски през май — юни (Кресненско дефиле) (Петров, 1997).

У нас извършва сезонни миграции между летните и зимните убежища от 10 до 60 km (Dietz et al., 2009).

Южният подковонос е включен в Червена Книга на България (2011 г.) със статус уязвим VU.

Общата численост в България може да бъде изчислена на минимално около 40 000 индивида (численост на лятната популация), като се вземат пред вид данните от проведените в периода 1997-2003 г. мониторингови проучвания (Иванова, Попов, 2007). Според други оценки, числеността у нас е 20921- 23279 индивида (Документ За Целите На Натура 2000).

3. Състояние на биогеографско ниво и разпространение в мрежата

Съгласно докладването по чл. 17 на Директива за местообитанията през 2013 г. (за периода 2007-2012 г.) състоянието му в Континенталния и Черноморски биогеографски региони е благоприятно и неблагоприятно в Алпийския регион. Съгласно докладването през 2019 г. (за периода 2013-2018 г.), природозащитното състояние на вида е благоприятно по всички параметри, но с неясни перспективи в Континенталния и Черноморския региони.

Съгласно докладването по чл.17 от Директивата за местообитанията, за периода 2013-2018г., заплахи с висока значимост за вида са: спорт, туризъм и развлекателни дейност; вандализъм или палежи; затваряне или ограничен достъп до зона / местообитание; изграждане или модификация (напр. на домакинства или населени места) в съществуващи градски или развлекателни зони; създаване или развиване на спортна, туристическа или развлекателна инфраструктура (извън градски и развлекателни зони).

Видът е записан в Стандартните формуляри за данни на 112 зони.

4. Състояние на ниво защитена зона

Според стандартния формуляр, видът присъства в зоната, популацията е оценена на по-малко от 2 % от националната (С); елементите на местообитанието са сравнително добре запазени, а влошените могат лесно да се възстановят (В); популацията не е изолирана (С). Общата оценка на зоната за опазване на вида е ниска, (С).

Species					Population in the site						Site assessment			
G	Code	Scientific Name	S	NP	T	Size		Unit	Cat.	D.qual.	A/B/C/D	A/B/C		
						Min	Max				Pop.	Con.	Iso.	Glo.
M	1305	<i>Rhinolophus euryale</i>			p	11	50	i	R	G	C	B	C	C

5. Анализ на наличната информация

Според доклад "Разпространение и оценка на ПС на целеви вид 1305. *Rhinolophus euryale* (Южен подковонос) в 33 BG0000532 „Остров Близнаци“ (http://natura2000.moew.government.bg/PublicDownloads/Auto/PS_SCI/BG0000532/BG0000532_PS_136.zip) видът е регистриран в едно лятно находище в непосредствена близост до зоната (мост на пътя Видин - Лом) с численост ок. 20 индивида. Площта на потенциално най-благоприятните местообитания е оценена на 0.1 ha. Площта на потенциално подходящите ловни местообитания е оценена на 42 ha (6,9% от площта на защитената зона). Като цяло, в комбинация с оценките по други параметри, състоянието на южния подковонос в зона BG0000532 е оценено като "неблагоприятно-незадоволително".

През август 2021 г. са направени пилотни проучвания върху прилепите, чрез акустична регистрация (Приложение 1) в 1 район в зоната през периода 13 - 14.07.2021 г. Видът не е регистриран.

На основата на екологичните изисквания на южния подковонос е извършена нова оценка на подходящите местообитания в защитената зона, идентифицирани чрез типове земно покритие на Corine Landcover 2018, представлящи широколистни гори и храсти. Общата площ на хранителните местообитания е 12 ха (Таблица 2).

Таблица 2. Площи на типове земно покритие според Corine Land Cover 2018, представляващи подходящи местообитания за южния подковонос (*Rhinolophus euryale*)

Код CLC18	тип земно покритие	Площ [ha]
311	Широколистни гори	8.18
324	Екотон гора-храсти	4.36
Общо		12.54

6. Цели за подобряване/поддържане на природозащитното състояние на вида в зоната

Специфичните цели за вида в защитената зона са формулирани на основата на анализ на екологията на вида според направени научни изследвания в Европа (виж цитираната литература) и пилотните изследвания в зоната през август 2021. Площта на подходящите местообитания в зоната е много малка и недостатъчна за поддържане на устойчива популация. В зоната попада малка част от хранителното местообитание на

лятната колония в района. Ето защо по-долу са представени само параметрите и специфичните цели за хранителните местообитания в зоната.

Параметър	Единица	Целева стойност	Допълнителна информация	Специфични цели
Местообитание на вида: Площ на подходящите/хранителните местообитания на вида	ha	12	В резултат от GIS анализ, основан на прилагане на екологични критерии площта на хранителните местообитания е ок. 12 ха.	Поддържане на благоприятното състояние на хранителните местообитания

7. Необходимост от промени в СФ за защитената зона

Не се налагат промени в Стандартния формуляр.

8. Цитирана литература

- Документ За Целите На Натура 2000, <https://www.moew.government.bg>
- Иванова Т., Попов В. 2007. Разред Прилепи (Chiroptera). с. 89 - 162. В: Попов В. и др. Бозайниците важни за опазване в България . Dutch Mammal Society. Arnhem, The Netherlands. ISBN 978 - 90 - 73162 - 93 - 8.
- Петров Б. 1997. Проучвания върху прилепите (Mammalia: Chiroptera) в Кресненското дефиле ЮЗ България: видов състав, разпространение, биологични особености, проблеми на защитата. Дипл. Работа (СУ „Кл. Охридски“, БФ, 91 с.
- Пешев Ц., Пешев Д., Попов В. 2004. Фауна на България, т.27. Mammalia. Акад. Изд. Марин Дринов, София, 632 с.
- Dietz Ch., Dietz I., Ivanova T., Siemers B. 2009. Movements of horseshoe bats (*Rhinolophus*, Chiroptera, Rhinolophidae) in Northern Bulgaria. *Nyctalus*, 14 (1-2), 52 - 64
- Goiti U., Aihartza J.R., Garin I. 2004. Diet and prey selection in the Mediterranean horseshoe bat *Rhinolophus euryale*. *Acta Chiropterologica*; 5: 75 - 84
- Horacek, I., J. Cervený, A. Tausl, D. Vitek. 1974. Notes on the Mammal fauna of Bulgaria (Insectivora, Chiroptera, Rodentia).- *Vest. Cs. spol.zool.*, 38(1), 19 -31.
- Koselj K., Krystufek B. 1999. Diet of the Mediterranean horseshoe bat *Rhinolophus euryale* in south-eastern Slovenia. *Bat Res. News* 40(3): 121.
- Popov, V. 2018. Bats in Bulgaria: Patterns of Species Distribution, Richness, Rarity, and Vulnerability Derived from Distribution Models. pp. 751 - 854. In: H. Mikkola (ed.). *Bats*. <http://dx.doi.org/10.5772/intechopen.73623>
- Russo D., D. Almenar, J. Aihartza, U. Goiti, E. Salsamendi, and I. Garin. 2005. Habitat selection in sympatric *Rhinolophus mehelyi* and *R. euryale* (Mammalia: Chiroptera). *J. Zool., Lond.* (2005) 266, 327–332.
- Russo D., G. Jones , A. Migliozzi. 2002. Habitat selection by the Mediterranean horseshoe bat, *Rhinolophus euryale* (Chiroptera: Rhinolophidae) in a rural area of southern Italy and implications for conservation. *Biological Conservation* 107: 71–81.
- Schunger I., Dietz Ch., Ivanova T., Siemers B. 2004. Schunger I., Dietz C., Ivanova T., Siemers B. 2004. Habitat selection and home ranges of four sympatric species of horseshoe bats. In: Bogdanowicz W, Lina PHC, Pilot M, Rutkowski R (eds) Programme and abstracts for the 13th International Bat Research Conference Poland, Mikolajki, 23–27 August 2004. Museum and Institute of Zoology PAS, Warszawa

Природозащитни цели за 1304 *Rhinolophus ferrumequinum*

1. Код и наименование на вида: 1304 *Rhinolophus ferrumequinum* (Schreber, 1774) -
Голям подковонос

2. Кратка характеристика на целевия обект

Най-едрият наш подковонос. Окраската на козината е от сива до червеникавокафява, кремава на коремната страна. Мембраните и ушите са светлосивокафяви. Ушите са големи и заострени, без трагус, с широка кожна ивица в долната страна (антитрагус). Израстъкът на седлото е заоблено затъпен. Крилата са широки.

В хранителния спектър преобладават едри твърдокрили (*Coleoptera*) и пеперуди (*Lepidoptera*, особено сем. *Noctuidae*) и в по-малка степен - ципокрили (*Hymenoptera*) и двукрили (*Diptera*).

Женските се събират в размножителни колонии с численост до 200 екземпляра (рядко до 600). Раждат обикновено по едно малко през юни – началото на юли (Schober & Grimmberger, 1997). Отглеждането на малките става в плитки пещери, скални струпувания, под покриви, в запустели сгради, руини, изкуствени галерии, където температурата е по-висока (Schober & Grimmberger, 1997). Понякога обитаваните сгради са в близост до пещери, където се оттегля при лошо време. Размножителните колонии се разпадат в края на лятото и началото на есента.

Успешното отглеждане на малките, респ. размерът на популацията имат пряка връзка с качеството на хранителното местообитание около размножителните колонии. Ловните местообитания обикновено са на до 4 - 10 km от размножителните убежища (Bontadina, 2002; Billington & Rawlinson, 2006) и представляват постоянно използвани пасища (Ransome 1996), прекъсвани от масиви от широколистни гори, полезащитни пояси или синори от високи храсти (Bontadina, 2002). Наличието на водни площи е благоприятно, особено ако крайбрежията са обрасли с дървесна растителност. Тези местообитания осигуряват обилие на насекоми и линейни ландшафтни елементи (синури, живи плетове, полезащитни пояси, крайнини на гори, крайречни гори), които улесняват придвижването на прилепите от дневните убежища до хранителните участъци. Площта на местообитанията, използвани от колонията е ок. 700 ха (Bontadina, 2002). Неподходящи местообитания са урбанизираните територии, орните полета, плантацияте от иглолистни дървета. Видът е чувствителен към светлина и избягва осветени места и градски райони. Отделните индивиди използват хранителни участъци, които широко се припокриват.

Хибернацията се осъществява от октомври до април (Schober & Grimmberger, 1997) в подземни естествени и изкуствени галерии, като избира по-топлите техни части (7-11 °C). Често се събужда и сменя мястото си в убежището.

В България е обикновен и често срещан вид, известен от около 320 находища. Среща се в цялата страна, без най-високите части на планините. Повечето находища са между 100 и 500 m н.м.в. Обитава предимно карстови райони, обрасли с дървесна и храстова растителност (Поров, 2018). Използва различни подземни убежища (пещери, изкуствени галерии, бункери, катакомби), мазета и тавани на жилищни постройки. Често големите подковоноси обитават едно и също убежище заедно с други пещеролюбиви видове - южен подковонос (*Rhinolophus euryale*), подковонос на Мехели (*Rhinolophus mehelyi*), средиземноморски подковонос (*Rhinolophus blasii*), трицветен нощник (*Myotis emarginatus*), голям нощник (*M. myotis*), остроух нощник (*M. blythii*), дългопръст нощник (*M. capaccinii*) и пещерен дългокрил (*Miniopterus schreibersii*). В България са известни около 15 размножителни колонии с численост над 100 екземпляра. Зимува поединично или в колонии, които могат да достигнат от 50 до 600-800 екземпляра. Почти във всяка

българска пещера през зимата могат да бъдат наблюдавани един до няколко зимуващи големи подковоноси. В България, големият подковонос не извършва далечни миграции. Сезонните придвижвания между летните и зимни убежища са на разстояние от 20 до 95 km (Иванова, Попов, 2007). Общата численост на вида в България се изчислява на около 100 000 (Иванова, Попов, 2007).

Видът не е включен в Червената книга на Република България (2011 г.).

3. Състояние на биогеографско ниво и разпространение в мрежата

Съгласно докладването по чл. 17 на Директива за местообитанията през 2013 г. (за периода 2007-2012 г.) и през 2019 г. (за периода 2013-2018 г.), природозащитното състояние на вида е благоприятно по всички параметри във всички биогеографски региони. Съгласно докладването по чл. 17 от Директивата за местообитанията през 2019 г. заплахи с висока значимост в Алпийския и Черноморския регион са F07 - Спорт, туризъм и развлекателни дейности, H04 – Вандализъм или палежи и H06 - Затваряне или ограничен достъп до зона / местообитание. В Континенталния биогеографски регион значимите заплахи са F07 - Спорт, туризъм и развлекателни дейности, H04 – Вандализъм или палежи, H06 - Затваряне или ограничен достъп до зона / местообитание, F02 Изграждане или модификация (напр. на домакинства или населени места) в съществуващи градски или развлекателни зони, F05 – Създаване или развиване на спортна, туристическа или развлекателна инфраструктура (извън градски и развлекателни зони).

Видът е записан в Стандартните формуляри за данни на 138 зони.

4. Състояние на ниво защитена зона

Според Стандартния формуляр, популацията е незначителен процент от националната (C), опазването е добро (B), популацията не е изолирана (C), като цяло, ролята на зоната за опазване на вида е ниска (C).

Species					Population in the site						Site assessment			
G	Code	Scientific Name	S	NP	T	Size		Unit	Cat.	D.qual.	A/B/C/D			
						Min	Max				Pop.	Con.	Iso.	Glo.
M	1305	<i>Rhinolophus ferrumequinum</i>			p	11	50	i	P	M	C	B	C	C

5. Анализ на наличната информация

Според доклад "Разпространение и оценка на ПС на целеви вид 1303. *Rhinolophus ferrumequinum* (Голям подковонос) в 33 BG0000532 „Остров Близнаци“ (http://natura2000.moew.government.bg/PublicDownloads/Auto/PS_SCI/BG0000532/BG0000532_PS_136_1.zip) видът е регистриран в близост до зоната - в 2 находища и са били установени общо 180 екземпляра. Като цяло, състоянието на вида е оценено като неблагоприятно-незадоволително поради липсата на информация за зимни убежища. Площта на потенциално най-благоприятните местообитания е оценена на 0.2 ha. Площта на потенциално подходящите ловни местообитания е оценена на 48 ha (8% от площта на защитената зона).

През юли 2021 г. са направени пилотни проучвания върху прилепите чрез акустична регистрация (Приложение 1) в зоната и е регистриран голям подковonos (*Rh. ferrumequinum*) (Приложение 1).

На основата на екологичните изисквания на големия подковonos е извършена оценка на подходящите местообитания в защитената зона, идентифицирани чрез типове земно покритие на Corine Landcover 2018, представящи пасища, широколистни гори, храсти, водни тела и влажни зони. Общата площ на хранителните местообитания е ок. 22 ха (Таблица 1).

Таблица 1. Площи на типове земно покритие според Corine Land Cover 2018, представляващи подходящи местообитания за големия подковonos (*Rhinolophus ferrumequinum*) в зона Остров Близнаци

Код CLC18	тип земно покритие	Площ [ha]
231	пасища	4.36683
311	широколистни гори	8.17742
324	екотон гора-храсти	4.36806
511	реки	4.78759
	Общо	21.70

6. Цели за подобряване/поддържане на природозащитното състояние на вида в зоната

Специфичните цели за вида в защитената зона са формулирани на основата на анализ на екологията на вида според направени научни изследвания в Европа (виж цитираната литература) и пилотните изследвания в зоната през юли 2021. Параметрите и специфичните цели са представени в таблицата по-долу.

Параметър	Единица	Целева стойност	Допълнителна информация	Специфични цели
Местообитание на вида: Площ на подходящите/хранителните местообитания на вида	ha	20	В резултат от GIS анализ, основан на прилагане на екологични критерии площта на подходящите местообитания е ок. 20 ха. Според проведените пилотни изследвания в зоната състоянието им като потенциални местообитания на прилепи е добро	Поддържане на площта на хранителните местообитания

7. Необходимост от промени в СФ за защитената зона

Не се налагат промени, въпреки че установената численост в размножителната колония в непосредствена близост до зоната е ок. 100 индивида (главно женски). Причината е, че колонията формално попада извън границите на зоната, а площта на хранителните местообитания в зоната е малка, т. е. самата зона не може да осигури съществуването на размножителната колония. Най-вероятно капацитетът на зоната е за ок 10 индивида.

8. Цитирана литература

- Иванова Т., Попов В. 2007. Разред Прилепи (Chiroptera). с. 89 - 162. В: Попов В. и др. Бозайниците важни за опазване в България. Dutch Mammal Society. Arnhem, The Netherlands. ISBN 978 - 90 - 73162 - 93 - 8.
- Billington G. & Rawlinson M. D. 2006. A review of horseshoe bats flight lines and feeding areas. CCW Science Report No. 755
[http://apps.fdean.gov.uk/Assets/docs/Allocations%20examiner/Examination%20Docs/ED010%20Matter%201%20Statements/M1-176%20Priddis%20Docs%201-19/10 A review of horseshoe bats flights lines and feeding areas - CCW Science Report No. 755 1.pdf](http://apps.fdean.gov.uk/Assets/docs/Allocations%20examiner/Examination%20Docs/ED010%20Matter%201%20Statements/M1-176%20Priddis%20Docs%201-19/10%20A%20review%20of%20horseshoe%20bats%20flights%20lines%20and%20feeding%20areas%20-%20CCW%20Science%20Report%20No.%20755%201.pdf)
- Bontadina, F. 2002. Conservation ecology in the horseshoe bats *Rhinolophus ferrumequinum* and *Rhinolophus hipposideros*. PhD Thesis, University of Bern
<http://www.swild.ch/Bontadina/PhD/>
- Bontadina F., S. Gloor, T. Hotz, A. Beck, M. Lutz, E. Mühlethaler. 2002. Foraging range use by a colony of greater horseshoe bats *Rhinolophus ferrumequinum* in the Swiss Alps: implications for landscape planning. Available from:
[https://www.researchgate.net/publication/237563495_Foraging_range_use_by_a_colony_of_greater_horseshoe_bats Rhinolophus ferrumequinum in the Swiss Alps implications for landscape planning](https://www.researchgate.net/publication/237563495_Foraging_range_use_by_a_colony_of_greater_horseshoe_bats_Rhinolophus_ferrumequinum_in_the_Swiss_Alps_implications_for_landscape_planning) [accessed Oct 16 2021].
- Popov, V. 2018. Bats in Bulgaria: Patterns of Species Distribution, Richness, Rarity, and Vulnerability Derived from Distribution Models. pp. 751 - 854. In: H. Mikkola (ed.). Bats. <http://dx.doi.org/10.5772/intechopen.73623>
- Ransome, R. D. 1996. The management of feeding areas for greater horseshoe bats. *English Nature Research Report No. 174*: 1 – 74.
- Schober, W., Grimmberger, E., 1997. The Bats of Europe and North America. T.F.H. Publications, Neptune

Автори: Васил Попов, Вълко Бисерков

Приложение 1. Методика за акустична регистрация на прилепи

Използвани са ултразукови логери Audiomoth със следните настройки: период на запис 12 часа всяка нощ от 20 до 8 часа; отделните записи в рамките на всяка сесия са с продължителност 55 сек и 1 сек интервал между тях, т. е. за една нощ се реализират 720 файла (записа) всеки с обем 28 МВ или общо 20 GB на нощ. Записите са правени в честотен диапазон 10 - 125 kHz. Те се прехвърлят от картата на логера на компютър и едновременно с това се обработват чрез програмата Kaleidoscope. При прехвърлянето оригиналните записи от по 55 сек се разделят на файлове с продължителност от 1 сек. Всеки от тези записи се анализира от програмата за наличие на акустични сигнали на прилепи на основата на следните критерии: честота на сигнала в диапазона 8 - 120 kHz, продължителност на отделния сигнал 2 - 500 ms, максимален интервал между сигналите 500 ms, минимален брой сигнали на запис - 2. Файлове, които не съдържат сигнали, отговарящи на горните параметри се изтриват автоматично от програмата. Използвана е опцията zero crossing, която позволява допълнителна обработка на регистрираните сигнали и измерването им по голям брой параметри, въз основа на които програмата извършва автоматично определяне на сигналите в даден запис. В резултат се получава електронна таблица, чиито редове са отделните записи от 1 сек, които съдържат сигнали от прилепи, като за всеки ред се дава направеното видово определяне на сигналите, заедно със стойностите на 11 количествени параметъра за всеки сигнал. Тъй като в много случаи на един запис има сигнали от няколко вида прилепи програмата дава видовата принадлежност на преобладаващите сигнали, както и техния относителен дял (0 - 1). Когато сигналите са некачествени или липсва доминиращ вид сигналът не се класифицира до вид (noID). За целите на настоящето изследване са взети предвид само записите, в които е определен само един вид (относителен дял = 1). Всички те са анализирани поотделно (анализ на количествени параметри, сравнения със записи на сигурно определени видове) за верификация на направените автоматични определяния.

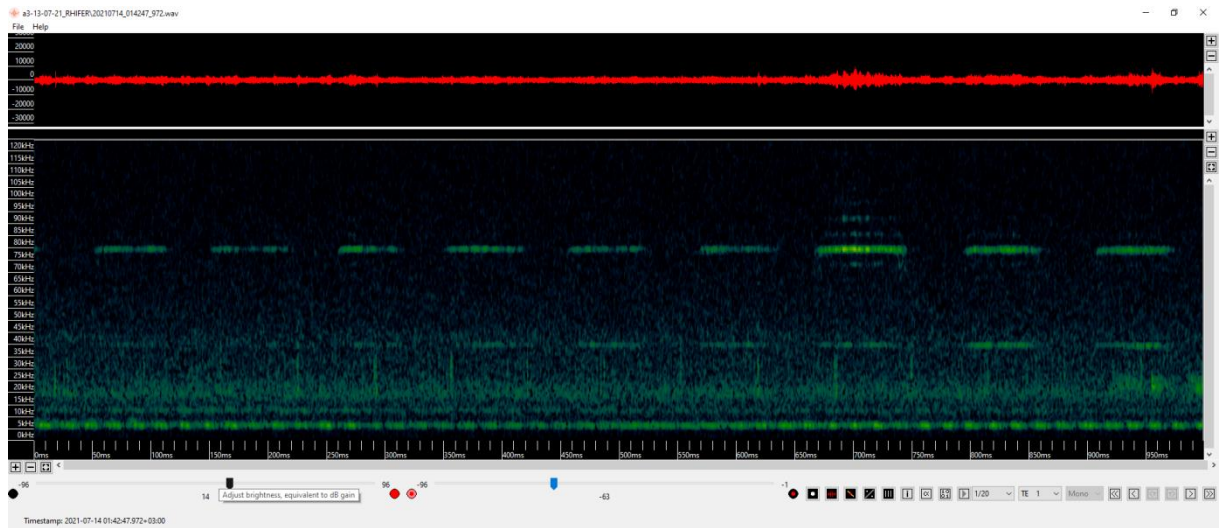
В зона BG0000532 Остров Близнаци през периода 13 - 14. 07. 2021 е поставен логер в 1 район. Регистрирани 5 целеви вида - един сигурно определен и 4 - с голяма вероятност (Таблица 1). Условията на регистрация бяха оптимални - топли (20 - 25° C), безветрени и безоблачни нощи, без валежи. На фиг. 1 са представени сонограми на записи на всеки целеви вид, направени в зоната.

Таблица 1. Регистрации на целеви видове в зона BG0000532 Остров Близнаци.

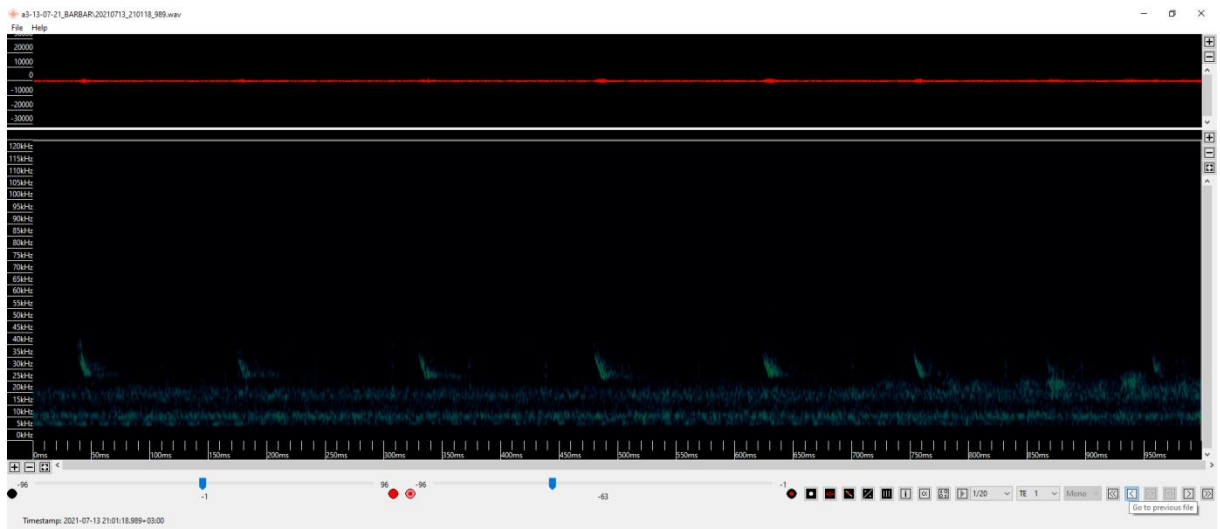
cf. - несигурни определяния в рамките на дадена акустична група, но анализът на количествените параметри на сигналите показва голяма вероятност на направеното определяне; RHIFER - *Rhinolophus ferrumequinum*, BARBAR - *Barbastella barbastellus*, MYOBEC - *Myotis bechsteinii*, MYOCAP- *Myotis capaccinii*, MINSHR - *Miniopterus shreibersii*.

Lat	Lon	RHIFER	cf.BARBAR	cf.MYOBEC	cf.MYOCAP	cf.MINSCH
43.88623	22.82987	5	3	1	2	4

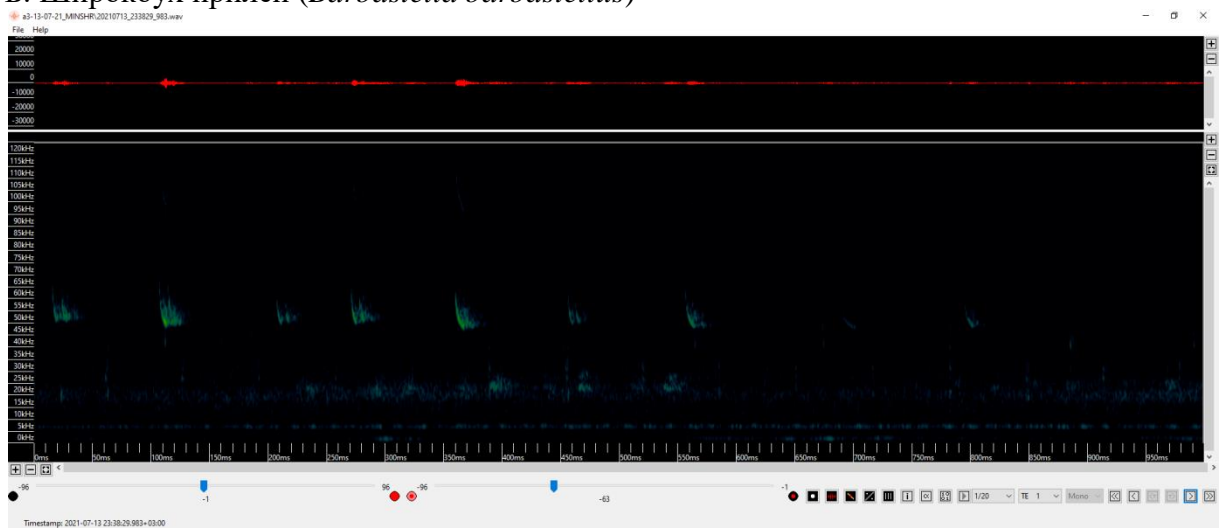
Фиг. 1. Сонограми на целеви видове прилепи в зона BG0000532 - Остров Близнаци 13 - 14.07.2021



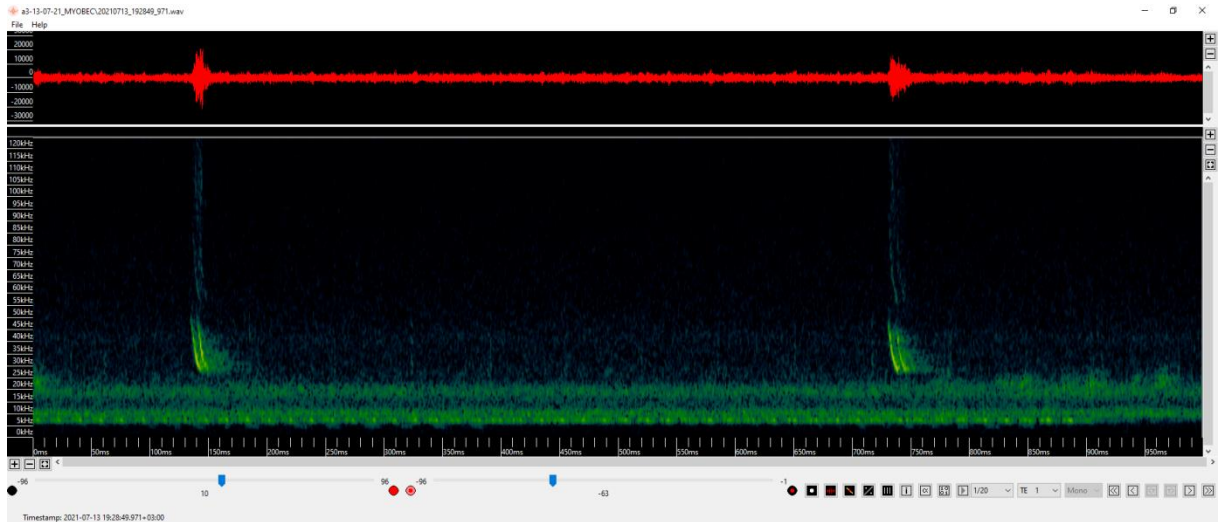
А. Голям подковонос (*Rhinolophus ferrumequinum*)



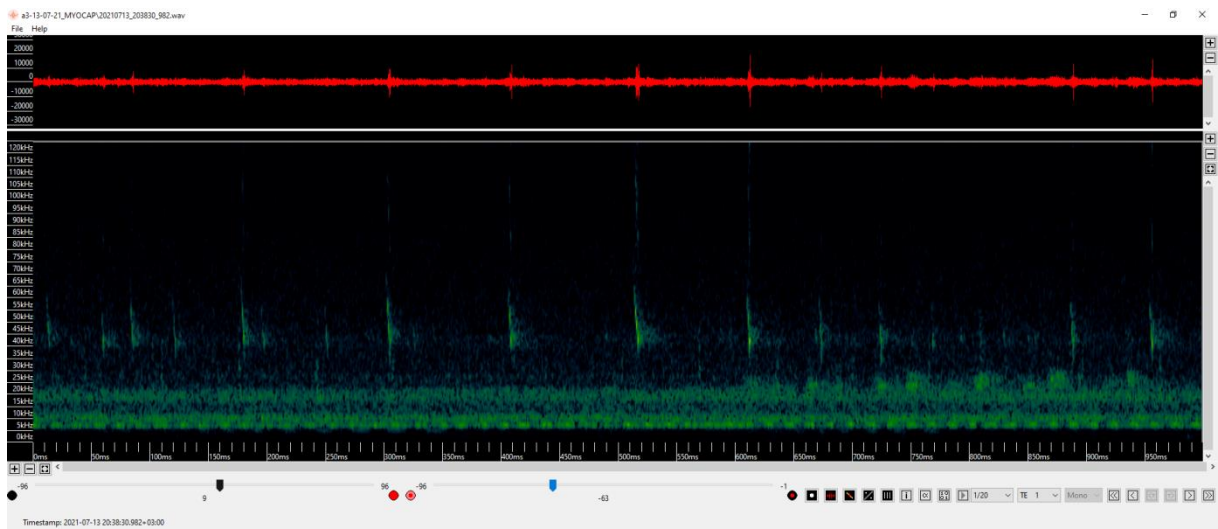
Б. Широкоух прилеп (*Barbastella barbastellus*)



В. Пещерен дългокрил (*Miniopterus shreibersii*)



Г. Дългоух нощник (*Myotis bechsteinii*)



Д. Дългопръст нощник (*Myotis sarcasinii*)